

Anuncio del Área Funcional de Industria y Energía de la Delegación del Gobierno en Madrid, por el que se somete a información pública la solicitud de Autorización Administrativa Previa, Declaración de Impacto Ambiental, Declaración, en concreto, de Utilidad Pública y Autorización Administrativa de Construcción del proyecto Planta fotovoltaica Aura Solar, de 700 MW, así como su infraestructura de evacuación asociada, en la provincias de Guadalajara y Madrid.

Exp.: PFOT-431

A los efectos establecidos en la Ley 24/2013, de 26 de diciembre, del Sector Eléctrico, así como en el Real Decreto 1955/2000, de 1 de diciembre, por el que se regulan las actividades de transporte, distribución, comercialización, suministro y procedimientos de autorización de instalaciones de energía eléctrica, en la Disposición transitoria tercera del Real Decreto-Ley 23/2020, de 23 de junio, por el que se aprueban medidas en materia de energía y en otros ámbitos para la reactivación económica, y en la Ley 21/2013, de 9 de diciembre, de evaluación ambiental, se somete al trámite de información pública la solicitud de Autorización Administrativa Previa, Declaración de Impacto Ambiental, y Declaración, en concreto, de Utilidad Pública y Autorización Administrativa de Construcción del proyecto Planta fotovoltaica Aura Solar, de 700 MW, así como su infraestructura de evacuación asociada, en la provincias de Guadalajara y Madrid, promovido por Audax Solar SPV XXVI, SL. cuyas principales características son las siguientes:

- a) Peticionario: Audax Solar SPV XXVI, SL.
- b) Domicilio: Avenida Navarra,14. 08911 - Badalona
- c) Órgano competente: El órgano sustantivo competente para resolver la autorización administrativa previa y la autorización administrativa de construcción es la Dirección General de Política Energética y Minas; el órgano ambiental competente para emitir la declaración de impacto ambiental es la Dirección General de Calidad y Evaluación Ambiental, ambas pertenecientes al Ministerio para la Transición Ecológica y el Reto Demográfico.
- d) Órganos tramitadores: La tramitación será realizada por la Dirección del Área funcional de Industria y Energía de la Delegación del Gobierno en Madrid. Las alegaciones se dirigirán a dicho órgano.
- e) Finalidad: Generación de energía eléctrica a través de paneles fotovoltaicos y evacuación de dicha energía generada para su comercialización.
- f) Presupuesto total del proyecto:
 - PSF Aura Solar: (414.926.128,45 €), cuatrocientos catorce millones novecientos veintiséis mil ciento veintiocho euros con cuarenta y cinco céntimos.
 - Subestación Aura Solar 400/30 kV (13.908.986,14 €) trece millones novecientos ocho mil novecientos ochenta y seis euros con catorce céntimos).
 - Subestación Promotores San Sebastián de los Reyes 400 kV (2.509.325,82 €) dos millones, quinientos nueve mil, trescientos veinticinco euros, y ochenta y dos céntimos.



- Línea Aérea Simple Circuito a 400 kV SE Aura Solar - SE Promotores S.S. (4.329.310,93 €), cuatro millones trescientos veintinueve mil trescientos diez euros con noventa y tres céntimos de euro.
- Línea Subterránea 400 KV S/C SE Corralito SS Reyes- SE San Sebastián de los Reyes (1.636.130,27 €) un millón seiscientos treinta y seis mil ciento treinta euros con veintisiete céntimos de euro.

g) Términos municipales afectados:

- Malaguilla (Guadalajara)
- Málaga del Fresno (Guadalajara)
- Torrejón del Rey (Guadalajara)
- Guadalajara
- Galápagos (Guadalajara)
- El Casar (Guadalajara)
- Algete (Madrid) y
- San Sebastián de los Reyes (Madrid)

- h) Características generales del proyecto: La Planta FV Aura Solar es una instalación fotovoltaica para la generación de una potencia de 839.9 MWp y 700 MWn, con módulos de 660 Wp. La energía se evacuará a través de líneas subterráneas de 30 KV, hasta la subestación Aura Solar, donde se elevará la tensión de 30 kV a 400 KV. Desde esta subestación, una línea de alta tensión 400KV en simple circuito, evacua la energía producida hasta la Subestación Promotores San Sebastián 400 kV, y desde ahí se produce la conexión con la línea Nudo Algete, tramitada por PFOT-227. Más adelante, se produce una derivación eléctrica, hacia la línea de evacuación Borneo-Rinca, tramitada en PFOT-551. Una segunda derivación, conectará con la estación de medida SE Corralito, y finalmente una línea subterránea de 400 kV, desde el centro de medida, hasta la Subestación San Sebastián de los Reyes, propiedad de REE.

A continuación, se describen brevemente las infraestructuras incluidas en el proyecto:

- Planta solar Aura

La Planta FV Aura Solar, se encuentra ubicada en los términos municipales de Malaguilla, Malaga del Fresno, Guadalajara, Galápagos, y Torrejón del Rey (Guadalajara).

Es una instalación fotovoltaica, con 1272723 módulos de 660 Wp, colocados sobre 14629 seguidores solares, para generar una potencia pico de 839.99 MWp y 700 MWn, a la salida de los 3500 inversores de 200 KVA, repartidos en 215 centros de transformación (0.8/30 kV). La superficie de vallado total entre todos los recintos, de 1160 ha



- Subestación Aura Solar 400/30 kV

La subestación elevadora de tensión Aura Solar, se encuentra ubicada en el término municipal de Galápagos (Guadalajara), donde se eleva la tensión de 30 a 400 kV.

Está formada por el parque de 400KV en tecnología AIS, que dispone de simple barra 400 kV, 2 posiciones de transformador, y una posición de línea de 400 kV, hacia la SE Colectora. Instalación intemperie. El parque de 30 kV, Dispondrá de un parque 30 kV de intemperie y un parque de 30 kV de interior.

- Línea aérea 400 kV SE Aura Solar-SE Promotores SS

Línea aérea de 400 kV con una longitud de 7.818 km. que discurre en simple circuito, por los términos municipales de El Casar y Galápagos con 23 apoyos, para la evacuación de la energía producida de la planta solar Aura Solar, desde la SE Aura Solar, hasta la subestación Promotores San Sebastián de los Reyes 400 kV (El Casar).

- Subestación Promotores San Sebastián de los Reyes 400 kV

La subestación colectora, se encuentra ubicada en el término municipal de El Casar (Guadalajara).

Subestación de 400 kV formada por un parque de 400 kV tipo AIS de intemperie simple barra con tres (3) posiciones de línea de entrada/salida de la subestación. Subestación colectora, compartida con la línea de evacuación de FV Magerit. (PFOT-589).

- Línea subterránea simple circuito a 400 kV SE Corralito-SE San Sebastian de los Reyes, derivación aérea ap.86 nudo Algete –ap.104 Borneo-Rinca y derivación ap.14– SE Corralito y SE Corralito (centro de medida)

-Derivación F-Apoyo86: derivación de la línea aérea Algete-Nudo Algete en el apoyo 86 a la línea aérea Borneo-Rinca en el apoyo 104.

La primera derivación eléctrica, tiene una longitud total de 0,179 kilómetros, íntegramente aéreos; conectará el apoyo 86 de la línea Nudo Algete-Algete con el apoyo 104 de la línea Borneo-Rinca, situados en el término municipal de Algete.

Ambos apoyos se legalizan en proyecto independiente. Será objeto de este expediente, la determinación del nuevo árbol de cargas al que estarán sometidos, así como el vano entre ambos apoyos.

-Derivación LAT Principal-Corralito Medida: derivación de la línea Rinca-S.S. Reyes 220 con SE Corralito en el apoyo 14.

La segunda derivación eléctrica tiene una longitud total de 0,076 kilómetros, íntegramente aéreos; conectará el apoyo 14 de la línea Rinca-S.S. Reyes con el centro de medida Corralito, situados en el término municipal de San Sebastián de los Reyes.

El apoyo se legaliza en proyecto independiente. Será objeto de este expediente, la determinación del nuevo árbol de cargas al que estarán sometidos, así como el vano entre ambos apoyos.



- SE Corralito 400 kV (centro de medida)

Ubicado en el término municipal de San Sebastián de los Reyes. Constará de un edificio de 16 m².

Se proyecta un centro de medida, en el apoyo Ap.14 de la Línea de Evacuación Rinca - SE S.S. Reyes, a menos de 500 metros de la subestación de S.S. Reyes 400kV propiedad de Red Eléctrica de España.

El centro de medida se compone de tres transformadores de intensidad, tres transformadores de tensión inductivos, y un contador combinado de activa/reactiva

- Línea Subterránea 400 kV SE Corralito-S.S. Reyes

La línea eléctrica tiene una longitud total de 0,374 kilómetros, íntegramente subterráneos; conectará la Subestación Corralito, situada en el término municipal de San Sebastián de los Reyes, con la Subestación San Sebastián de los Reyes, propiedad de REE, situada en el término municipal de San Sebastián de los Reyes.

De conformidad con lo establecido en la Ley 24/2013, de 26 de diciembre, del Sector Eléctrico, el proyecto Planta fotovoltaica Aura Solar, de 700 MW, así como su infraestructura de evacuación asociada en la provincias de Guadalajara y Madrid, al referirse a una instalación de competencia estatal, corresponde a la Dirección General de Política Energética y Minas del Ministerio para la Transición Ecológica y Reto Demográfico como órgano sustantivo, emitir las resoluciones relativas a la Autorización Administrativa Previa, Declaración, en concreto, de Utilidad Pública y Autorización Administrativa de Construcción, y a la Secretaría de Estado de Medio Ambiente del Ministerio para la Transición Ecológica y Reto Demográfico resolver sobre la Declaración de Impacto Ambiental dado que el citado proyecto está sometido al procedimiento de Evaluación de Impacto Ambiental Ordinario establecido en la Sección 1ª del Capítulo II del Título II de la Ley 21/2013, de 9 de diciembre, de evaluación ambiental.

La Declaración, en concreto, de Utilidad Pública, en virtud de lo establecido en el artículo 56.1 de la citada Ley 24/2013, y en el artículo 149 del mencionado Real Decreto 1955/2000, de 1 de diciembre, llevará implícita en todo caso la necesidad de ocupación de los bienes o de adquisición de los derechos e implicará la urgente ocupación a los efectos del artículo 52 de la Ley de Expropiación Forzosa.

El proyecto incluye relación de bienes y derechos, a los efectos del artículo art. 56 Ley 24/2013 del Sector Eléctrico.

Lo que se hace público para conocimiento general, y especialmente de los propietarios y demás titulares afectados por la actuación proyectada, cuya relación se inserta al final de este anuncio, así como los que, siendo titulares de derechos reales o intereses económicos sobre los bienes afectados, pudieran haber sido omitidos y puedan aportar por escrito los datos y documentos oportunos para subsanar posibles omisiones y errores en la relación indicada.

Cualquier interesado podrá consultar los Anteproyectos y en su caso, los Proyectos Técnicos Administrativos, y los Estudio de Impacto Ambiental citados, disponibles a través del siguiente enlace:

<https://ssweb.seap.minhap.es/almacen/descarga/envio/5cb7acfc48828e01b60ee9faa34cb47ac44c74c5>



Asimismo, las personas físicas podrán consultar la documentación, en formato digital, en el Área Funcional de Industria y Energía de la Delegación del Gobierno en Madrid, sita en la C/García de Paredes, 65. 28071. Madrid en horario de Registro y en la Dependencia del Área de Industria y Energía de la Subdelegación del Gobierno en Guadalajara, sita en el Paseo Dr. Fernández Iparraguirre, 8. 19071 – Guadalajara, solicitando en este caso necesariamente cita previa por correo electrónico a industria.guadalajara@correo.gob.es.

Podrán presentarse las alegaciones o informes que se consideren oportunos, en el plazo de treinta días hábiles, contados a partir del día siguiente al de la publicación de este anuncio, a través del Registro Electrónico Común de la Administración General del Estado disponible en: <https://rec.redsara.es/registro/action/are/acceso.do>, (Órgano: Delegación del Gobierno en Madrid - Área Funcional de Industria y Energía”, código DIR3; EA0040718), en la oficina de Registro de las Subdelegaciones del Gobierno y otros Registros oficiales, o por alguno de los medios establecidos en el artículo 16.4 de la Ley 39/2015, de 1 de octubre, del Procedimiento Administrativo Común de las Administraciones Públicas. Las alegaciones o informes presentados por entidades, personas jurídicas y profesionales obligados a relacionarse por medios electrónicos con las AAPP, se presentarán exclusivamente a través del Registro Electrónico Común citado, conforme al Artículo 14 de la Ley 39/2015.

A efectos de los artículos 36 y 37 de la Ley 21/2013, de 9 de diciembre, de evaluación ambiental, los interesados dispondrán del citado plazo de treinta días hábiles, a contar desde el día siguiente a la publicación de este anuncio para emitir los informes y formular las alegaciones que estimen pertinentes, en relación con los posibles efectos significativos del proyecto sobre el medio ambiente.

Todas las alegaciones o informes incluirán necesariamente el número de expediente **PFot-431** al objeto de garantizar su inequívoca identificación. Caso de no incluirse se podrán tener por no presentados.

La presente publicación se realiza asimismo a los efectos de notificación previstos en los artículos 44 y 45 de la Ley 39/2015, de 1 de octubre, del Procedimiento Administrativo Común de las Administraciones Públicas.

EL DIRECTOR DEL ÁREA DE
INDUSTRIA Y ENERGÍA

Fdo. con CSV.: Francisco Barroso Palomino

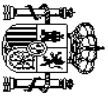
C/ GARCÍA DE PAREDES, 65 5ª
28071 - MADRID
TLF.: 91 272 91 33

CSV : GEN-f4fa-b038-b8e3-92f3-f9a0-4507-9f03-4e90

DIRECCIÓN DE VALIDACIÓN : <https://sede.administracion.gob.es/pagSedeFront/servicios/consultaCSV.htm>

FIRMANTE(1) : FRANCISCO BARROSO PALOMINO | FECHA : 06/06/2022 19:16 | Sin acción específica





RELACION DE BIENES Y DERECHOS AFECTADOS

Planta solar fotovoltaica: Planta Aura Solar

Nº finca proyecto	Provincia	Término municipal	Polígono	Parcela	Nombre y Apellidos	Referencia catastral	Sup. Catastral (m ²)	Naturaleza de los terrenos	PLANTA FOTOVOLTAICA			LINEAS ELÉCTRICAS DE INTERCONEXIÓN		
									Superficie Ocupación Permanente (m ²)	Porcentaje ocupación (%)	Longitud canalización (m)	Servidumbre de paso (m ²)	Superficie de afectación (m ²)	Ocupación temporal (m ²)
1	GUADALAJARA	MALAGUILLA	502	36	PEREDA PEREDA MANUEL	19198A502000360000M8	76.388,00	C-Laboro Labrado seco	64.505,84	84,44%	16,70	15,03	15,03	83,50
2	GUADALAJARA	MALAGUILLA	502	37	JIMENEZ SANZ MARIA DEL ROSARIO	19198A502000370000M9	76.388,00	C-Laboro Labrado seco	57.604,10	75,41%				
3	GUADALAJARA	MALAGUILLA	502	14	JIMENEZ HIDALGO PETRA; UTRILLA JIMENEZ MARGARITA; UTRILLA JIMENEZ MARIA DE LA ALMUDENA; UTRILLA JIMENEZ MARIA DE LA PALOMA; UTRILLA JIMENEZ MARIA DE LA PALOMA; UTRILLA JIMENEZ MARIA JESUS; UTRILLA JIMENEZ MARIA JESUS;	19198A502000140000M6	101.850,00	C-Laboro Labrado seco	89.757,52	88,13%	16,54	14,89	14,89	82,71
4	GUADALAJARA	MALAGUILLA	502	13	JIMENEZ HIDALGO PETRA; UTRILLA JIMENEZ MARGARITA; UTRILLA JIMENEZ MARIA DE LA ALMUDENA; UTRILLA JIMENEZ MARIA DE LA PALOMA; UTRILLA JIMENEZ MARIA DE LA PALOMA; UTRILLA JIMENEZ MARIA JESUS;	19198A502000130000M7	43.412,00	C-Laboro Labrado seco	38.397,59	88,45%				
5	GUADALAJARA	MALAGUILLA	502	12	SANZ CALEJA JUAN ANTONIO	19198A502000120000M5	142.276,00	C-Laboro Labrado seco	130.786,01	91,92%	10,18	9,16	9,16	50,89
6	GUADALAJARA	MALAGUILLA	502	11	JIMENEZ SANZ SALVADOR	19198A502000110000M4	64.836,00	C-Laboro Labrado seco	44.902,39	69,26%	2,08	1,87	1,87	10,41
7	GUADALAJARA	MALAGUILLA	502	10	MARCHAMALO CUBILLO IGNACIO	19198A502000100000M3	35.746,00	C-Laboro Labrado seco	33.241,61	92,99%				
8	GUADALAJARA	MALAGUILLA	502	9	MARCHAMALO CUBILLO IGNACIO	19198A502000090000M2	30.827,00	C-Laboro Labrado seco	28.411,02	92,16%				
9	GUADALAJARA	MALAGUILLA	502	8	MARCHAMALO CUBILLO IGNACIO	19198A502000080000M1	30.348,00	C-Laboro Labrado seco	27.364,80	90,17%				

C/ GARCIA DE PAREDES, 66 5º
28071 - MADRID
TEL.: 91 272 91 33

CSV : GEN-14fa-b038-b8e3-92f3-19a0-4507-9f03-4690

DIRECCIÓN DE VALIDACIÓN : <https://sede.administracion.gob.es/pagSedeFront/servicios/consultaCSV.htm>

FIRMANTE(1) : FRANCISCO BARROSO PALOMINO | FECHA : 06/06/2022 19:16 | Sin acción específica



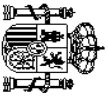
Nº finca	Provincia	Termino	Polígono	Parcela	Referencia catastral	Sup.	Naturaleza de	PLANTA FOTOVOLTAICA	LINEAS ELÉCTRICAS DE INTERCONEXIÓN				
10	GUADALAJARA	MALAGUILLA	502	7	19198A502000070000MQ	28.616,00	C-Labor o Labrado seco	26.308,11	91,93%				
11	GUADALAJARA	MALAGUILLA	502	6	19198A502000060000MG	28.709,00	C-Labor o Labrado seco	25.865,09	90,09%				
12	GUADALAJARA	MALAGUILLA	502	5	19198A502000050000MY	28.781,00	C-Labor o Labrado seco	25.905,38	90,01%				
13	GUADALAJARA	MALAGUILLA	502	3	19198A502000030000MA	105.210,00	C-Labor o Labrado seco	95.104,99	90,40%				
14	GUADALAJARA	MALAGUILLA	502	2	19198A502000020000MW	51.019,00	C-Labor o Labrado seco	42.406,58	83,12%				
15	GUADALAJARA	MALAGUILLA	503	4	19198A503000040000MS	73.787,00	C-Labor o Labrado seco	70.724,66	95,85%				
16	GUADALAJARA	MALAGUILLA	503	5	19198A503000050000MZ	23.345,00	C-Labor o Labrado seco	22.613,56	96,87%				
17	GUADALAJARA	MALAGUILLA	503	6	19198A503000060000MU	24.203,00	C-Labor o Labrado seco	20.333,72	84,01%				
18	GUADALAJARA	MALAGUILLA	503	7	19198A503000070000MH	25.056,00	C-Labor o Labrado seco	18.989,07	75,79%				
19	GUADALAJARA	MALAGUILLA	504	21	19198A5040000210000MA	10.493,00	C-Labor o Labrado seco	6.727,06	64,11%				
20	GUADALAJARA	MALAGUILLA	504	20	19198A504000020000MW	68.540,00	C-Labor o Labrado seco	58.960,18	86,02%				
21	GUADALAJARA	MALAGUILLA	504	19	19198A5040000190000MB	18.376,00	C-Labor o Labrado seco	16.737,92	91,09%				
22	GUADALAJARA	MALAGUILLA	504	18	19198A5040000180000MA	100.611,00	C-Labor o Labrado seco	88.813,12	88,27%	17,59	15,83	15,83	87,93
23	GUADALAJARA	MALAGUILLA	504	17	19198A5040000170000MW	61.950,00	C-Labor o Labrado seco	51.444,76	83,04%	12,34	11,11	11,11	61,72
24	GUADALAJARA	MALAGUILLA	504	22	19198A5040000220000MB	201.774,00	C-Labor o Labrado seco	164.560,11	81,56%	11,13	10,02	10,02	55,65
25	GUADALAJARA	MALAGUILLA	504	23	19198A5040000230000MY	53.930,00	C-Labor o Labrado seco	47.404,33	87,90%				
26	GUADALAJARA	MALAGUILLA	511	14	19198A5110000140000MS	4.898,00	C-Labor o Labrado seco	4.780,51	97,60%	9,24	8,32	8,32	46,22

RBDA_PLANTA_TECNICO

C/GARCIA DE PAREDES, 65 5º
28071 - MADRID
TEL.: 91 272 91 33

CSV : GEN-14fa-b038-b8e3-92f3-19a0-4507-9f03-4e90
DIRECCIÓN DE VALIDACIÓN : <https://sede.administracion.gob.es/pagSedeFront/servicios/consultaCSV.htm>
FIRMANTE(1) : FRANCISCO BARROSO PALOMINO | FECHA : 06/06/2022 19:16 | Sin acción específica





Nº finca	Provincia	Termino	Polígono	Parcela	Referencia catastral	Sup.	Naturaleza de	PLANTA FOTOVOLTAICA	LINEAS ELÉCTRICAS DE INTERCONEXIÓN				
27	GUADALAJARA	MALAGUILLA	511	15	19198A511000150000MZ	5.126,00	C-Labor o Labradro seco	5.114,91	99,78%				
28	GUADALAJARA	MALAGUILLA	511	16	19198A511000160000MU	11.537,00	C-Labor o Labradro seco	11.495,02	99,64%				
29	GUADALAJARA	MALAGUILLA	511	17	19198A511000170000WH	64.845,00	C-Labor o Labradro seco	64.169,74	98,96%	0,66	0,60	0,60	3,32
30	GUADALAJARA	MALAGUILLA	511	22	19198A511000220000MA	43.080,00	C-Labor o Labradro seco	41.393,13	96,08%				
31	GUADALAJARA	MALAGUILLA	515	14	19198A515000140000ME	60.865,00	C-Labor o Labradro seco	52.665,91	86,53%				
32	GUADALAJARA	MALAGUILLA	515	13	19198A515000130000MH	15.860,00	C-Labor o Labradro seco	13.528,77	85,30%				
33	GUADALAJARA	MALAGUILLA	515	9009	19198A515090090000MU	2.354,00	VT Via de comunicacion de dominio publico	1.696,89	72,09%				
34	GUADALAJARA	MALAGUILLA	515	1	19198A515000010000MT	70.131,00	C-Labor o Labradro seco	60.359,59	86,07%				
35	GUADALAJARA	MALAGUILLA	515	2	19198A515000020000MF	35.842,00	C-Labor o Labradro seco	31.126,27	86,84%				
36	GUADALAJARA	MALAGUILLA	515	3	19198A515000030000NM	43.572,00	C-Labor o Labradro seco	38.668,29	88,75%				
37	GUADALAJARA	MALAGUILLA	515	5	19198A515000050000MK	32.703,00	C-Labor o Labradro seco	23.379,32	71,49%				
38	GUADALAJARA	MALAGUILLA	515	6	19198A515000060000MR	70.102,00	C-Labor o Labradro seco	41.678,84	59,45%	19,63	17,67	17,67	98,15
39	GUADALAJARA	MALAGUILLA	515	9	19198A515000090000MI	70.962,00	C-Labor o Labradro seco	45.761,57	64,49%	32,57	29,31	29,31	162,85
40	GUADALAJARA	MALAGUILLA	515	27	19198A515000270000MQ	67.877,00	C-Labor o Labradro seco	52.085,75	76,74%	59,59	53,63	53,63	297,94
41	GUADALAJARA	MALAGA DEL FRESNO	11	1	19197A011000010000BF	273.197,00	C-Labor o Labradro seco, MB Monte bajo	170.242,89	62,32%				

RBDA_PLANTA_TECNICO



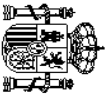
Nº finca	Provincia	Termino	Polígono	Parcela	Referencia catastral	Sup.	Naturaleza de	PLANTA FOTOVOLTAICA	LINEAS ELÉCTRICAS DE INTERCONEXIÓN				
									21,27	19,15	19,15	106,37	
42	GUADALAJARA	MALAGA DEL FRESCO	12	27	19197A011000270000BP	265,649,00	C-Labor o Labrado secano, MB Monte bajo, E-Pastos	180,306,51	67,87%	21,27	19,15	19,15	106,37
43	GUADALAJARA	MALAGA DEL FRESCO	13	36	19197A011000360000BK	59,156,00	C-Labor o Labrado secano, E-Pastos	57,377,18	96,99%				
44	GUADALAJARA	MALAGA DEL FRESCO	14	30	19197A011000300000BP	59,139,00	C-Labor o Labrado secano, E-Pastos	48,041,99	81,23%	25,20	22,68	22,68	126,01
45	GUADALAJARA	MALAGA DEL FRESCO	15	34	19197A011000340000BM	72,995,00	C-Labor o Labrado secano, E-Pastos	1,694,85	2,32%	166,70	150,03	150,03	833,52
46	GUADALAJARA	MALAGA DEL FRESCO	16	35	19197A011000350000BO	103,347,00	C-Labor o Labrado secano, E-Pastos	81,823,95	79,17%				
47	GUADALAJARA	GUADALAJARA (USANOS)	501	75	19900D501000750000OK	230,289,00	C-Labor o Labrado secano, E-Pastos	226,907,60	98,53%				
48	GUADALAJARA	GUADALAJARA (USANOS)	502	20100	19900D50201000000OS	438,00	C-Labor o Labrado secano	417,45	95,31%				
49	GUADALAJARA	GUADALAJARA (USANOS)	502	9023	19900D502090230000OZ	1.327,00	HG Hidrografía natural	1.324,60	99,82%				
50	GUADALAJARA	GUADALAJARA (USANOS)	502	10100	19900D50210100000QMI	16,547,00	C-Labor o Labrado secano	16,547,49	100,00%				
51	GUADALAJARA	GUADALAJARA (USANOS)	502	100	19900D502001000000QA	92,077,00	C-Labor o Labrado secano, E-Pastos	85,883,84	93,27%				
52	GUADALAJARA	GALAPAGOS	503	9	19149A503000990000WA	154,630,00	C-Labor o Labrado secano, E-Pastos	145,784,31	94,28%				
53	GUADALAJARA	GALAPAGOS	503	83	19149A503000830000WQ	138,027,00	C-Labor o Labrado secano, E-Pastos	117,144,69	84,87%				
54	GUADALAJARA	GALAPAGOS	503	82	19149A503000820000WG	23,650,00	C-Labor o Labrado secano	23,593,61	99,76%				

RBDA_PLANTA_TECNICO

C/GARCIA DE PAREDES, 66 5º
28071 - MADRID
Tf.: 91 272 91 33

CSV : GEN-14fa-b038-b8e3-92f3-19a0-4507-9f03-4e90
DIRECCIÓN DE VALIDACIÓN : <https://sede.administracion.gob.es/pagSedeFront/servicios/consultaCSV.htm>
FIRMANTE(1) : FRANCISCO BARROSO PALOMINO | FECHA : 06/06/2022 19:16 | Sin acción específica





RBDA_PLANTA_TECNICO

Nº finca	Provincia	Término	Polígono	Parcela	Referencia catastral	Sup.	Naturaleza de	PLANTA FOTOVOLTAICA	LÍNEAS ELÉCTRICAS DE INTERCONEXIÓN				
55	GUADALAJARA	GALAPAGOS	503	10	19149A503000100000WH	163.323,00	C-Labor o Labradro secano	162.736,72	99,64%				
56	GUADALAJARA	GALAPAGOS	503	27	19149A503000270000WR	16.235,00	C-Labor o Labradro secano	14.714,26	90,63%				
57	GUADALAJARA	GALAPAGOS	503	26	19149A503000260000WK	115.189,00	C-Labor o Labradro secano	110.373,35	95,82%				
58	GUADALAJARA	GALAPAGOS	503	10033	19149A50310030000WB	38.096,00	C-Labor o Labradro secano, E-Pastos	4.929,28	12,94%	30,80	27,72	27,72	153,98
59	GUADALAJARA	GALAPAGOS	503	24	19149A503000240000WM	134.955,00	C-Labor o Labradro secano, E-Pastos	128.661,75	95,33%	125,60	113,04	113,04	627,99
60	GUADALAJARA	GALAPAGOS	503	14	19149A503000140000WY	40.723,00	C-Labor o Labradro secano	17.858,99	43,85%	4,13	3,72	3,72	20,66
61	GUADALAJARA	GALAPAGOS	503	15	19149A503000150000WG	16.511,00	C-Labor o Labradro secano	16.282,41	98,62%				
62	GUADALAJARA	GALAPAGOS	503	16	19149A503000160000WQ	16.595,00	C-Labor o Labradro secano	16.409,55	98,88%				
63	GUADALAJARA	GALAPAGOS	503	17	19149A503000170000WP	18.508,00	C-Labor o Labradro secano	18.368,55	99,25%				
64	GUADALAJARA	GALAPAGOS	503	18	19149A503000180000WL	23.213,00	C-Labor o Labradro secano	22.958,38	98,90%				
65	GUADALAJARA	GALAPAGOS	503	19	19149A503000190000WT	50.569,00	C-Labor o Labradro secano	49.752,86	98,39%				
66	GUADALAJARA	GALAPAGOS	503	20	19149A503000200000WP	60.795,00	C-Labor o Labradro secano	56.562,37	93,04%				
67	GUADALAJARA	GALAPAGOS	503	21	19149A503000210000WL	14.229,00	C-Labor o Labradro secano	14.123,13	99,26%				
68	GUADALAJARA	GALAPAGOS	503	22	19149A503000220000WT	50.446,00	C-Labor o Labradro secano, E-Pastos	39.512,89	78,33%				
69	GUADALAJARA	GALAPAGOS	503	23	19149A503000230000WF	19.506,00	C-Labor o Labradro secano, E-Pastos	19.029,60	97,56%				
70	GUADALAJARA	GALAPAGOS	503	31	19149A503000310000WD	23.908,00	C-Labor o Labradro secano, E-Pastos	11.535,45	48,25%				



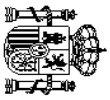
Nº finca	Provincia	Termino	Polígono	Parcela	Referencia catastral	Sup.	Naturaleza de	PLANTA FOTOVOLTAICA	LINEAS ELÉCTRICAS DE INTERCONEXIÓN			
71	GUADALAJARA	GALAPAGOS	503	33	19149A503000330000WI	25.699,00	C-Labor o Labrado secano, E-Pastos	21.161,94	82,35%			
72	GUADALAJARA	GALAPAGOS	503	32	19149A503000320000WK	37.711,00	C-Labor o Labrado secano	33.876,56	89,83%			
73	GUADALAJARA	GALAPAGOS	503	34	19149A503000340000WJ	30.073,00	C-Labor o Labrado secano, E-Pastos	29.103,54	96,78%			
74	GUADALAJARA	GALAPAGOS	503	86	19149A503000860000WT	71.631,00	C-Labor o Labrado secano	63.301,95	88,37%			
75	GUADALAJARA	GALAPAGOS	503	87	19149A503000870000WF	71.631,00	C-Labor o Labrado secano	70.075,74	97,83%			
76	GUADALAJARA	GALAPAGOS	503	88	19149A503000880000WM	71.631,00	C-Labor o Labrado secano, E-Pastos	63.116,95	88,11%			
77	GUADALAJARA	GALAPAGOS	503	89	19149A503000890000WO	71.631,00	C-Labor o Labrado secano, E-Pastos	65.986,88	92,12%			
78	GUADALAJARA	GALAPAGOS	503	90	19149A503000900000WF	71.631,00	C-Labor o Labrado secano	71.325,67	99,57%			
79	GUADALAJARA	GALAPAGOS	503	41	19149A503000410000WU	66.285,00	C-Labor o Labrado secano	66.191,88	99,86%			
80	GUADALAJARA	GALAPAGOS	503	40	19149A503000400000WZ	3.634,00	C-Labor o Labrado secano	3.577,27	98,44%			
81	GUADALAJARA	GALAPAGOS	503	39	19149A503000390000WH	18.656,00	C-Labor o Labrado secano	17.839,94	95,63%			
82	GUADALAJARA	GALAPAGOS	503	36	19149A503000360000WS	79.810,00	C-Labor o Labrado secano	78.084,31	97,84%	15,01	13,51	13,51
83	GUADALAJARA	GALAPAGOS	503	37	19149A503000370000WZ	9.209,00	C-Labor o Labrado secano	9.178,99	99,67%			

RBDA_PLANTA_TECNICO

C/GARCIA DE PAREDES, 65 5º
28071 - MADRID
TEL.: 91 272 91 33

CSV : GEN-14fa-b038-b8e3-92f3-19a0-4507-9f03-4e90
DIRECCIÓN DE VALIDACIÓN : <https://sede.administracion.gob.es/pagSedeFront/servicios/consultaCSV.htm>
FIRMANTE(1) : FRANCISCO BARROSO PALOMINO | FECHA : 06/06/2022 19:16 | Sin acción específica





Nº finca	Provincia	Termino	Polígono	Parcela	Referencia catastral	Sup.	Naturaleza de	PLANTA FOTOVOLTAICA	LINEAS ELÉCTRICAS DE INTERCONEXIÓN	
84	GUADALAJARA	GALAPAGOS	503	38	19149A503000380000WU	30.387,00	C-Laboro Labrado seco	30.317,94	99,77%	
85	GUADALAJARA	GALAPAGOS	503	43	19149A503000430000WW	39.208,00	C-Laboro Labrado seco	39.152,74	99,86%	
86	GUADALAJARA	GALAPAGOS	503	42	19149A503000420000WH	134.653,00	C-Laboro Labrado seco	134.219,34	99,68%	
87	GUADALAJARA	GALAPAGOS	503	44	19149A503000440000WA	31.820,00	C-Laboro Labrado seco	31.820,43	100,00%	
88	GUADALAJARA	GALAPAGOS	503	45	19149A503000450000WB	27.107,00	C-Laboro Labrado seco	27.021,00	99,68%	
89	GUADALAJARA	GALAPAGOS	503	46	19149A503000460000WV	53.215,00	C-Laboro Labrado seco	53.132,31	99,84%	
90	GUADALAJARA	GALAPAGOS	503	47	19149A503000470000WG	43.676,00	C-Laboro Labrado seco	43.395,53	99,36%	
91	GUADALAJARA	GALAPAGOS	503	48	19149A503000480000WQ	9.692,00	C-Laboro Labrado seco	9.664,33	99,71%	
92	GUADALAJARA	GALAPAGOS	503	50	19149A503000500000WG	7.554,00	C-Laboro Labrado seco	7.458,75	98,74%	
93	GUADALAJARA	GALAPAGOS	503	49	19149A503000490000WP	7.837,00	C-Laboro Labrado seco	7.816,56	99,74%	
94	GUADALAJARA	GALAPAGOS	503	51	19149A503000510000WQ	16.962,00	C-Laboro Labrado seco	16.928,10	99,80%	
95	GUADALAJARA	GALAPAGOS	502	63	19149A502000630000WZ	153.020,00	C-Laboro Labrado seco, E-Pastos	85.340,30	55,77%	
96	GUADALAJARA	GALAPAGOS	502	64	19149A502000640000WU	10.568,00	C-Laboro Labrado seco	10.467,64	99,05%	
97	GUADALAJARA	GALAPAGOS	502	66	19149A502000660000WW	24.820,00	C-Laboro Labrado seco, E-Pastos	18.433,89	74,27%	
98	GUADALAJARA	GALAPAGOS	502	65	19149A502000650000WH	55.911,00	C-Laboro Labrado seco	55.840,03	99,87%	
99	GUADALAJARA	GALAPAGOS	502	71	19149A502000710000WB	145.170,00	C-Laboro Labrado seco	143.443,69	98,81%	

RBDA_PLANTA_TECNICO



RBDA_PLANTA_TECNICO

Nº finca	Provincia	Término	Polygono	Parcela	Referencia catastral	Sup.	Naturaleza de	PLANTA FOTOVOLTAICA	LINEAS ELÉCTRICAS DE INTERCONEXIÓN				
100	GUADALAJARA	GALAPAGOS	502	73	19149A502000730000WG	107.250,00	C-Labor o Labradro secano, E-Pastos	68.618,71	64,04%	122,91	110,62	110,62	614,53
101	GUADALAJARA	GALAPAGOS	502	72	19149A502000720000WV	77.851,00	C-Labor o Labradro secano	72.502,48	93,13%				
102	GUADALAJARA	GALAPAGOS	502	9018	19149A502090180000WE	14.314,00	VT Via de comunicacion de dominio publico	832,54	5,82%				
103	GUADALAJARA	GALAPAGOS	502	74	19149A502000740000WQ	15.585,00	C-Labor o Labradro secano	19.479,64	99,46%				
104	GUADALAJARA	GALAPAGOS	502	76	19149A502000760000WL	57.950,00	C-Labor o Labradro secano	54.794,79	94,56%				
105	GUADALAJARA	GALAPAGOS	502	75	19149A502000750000WP	15.209,00	C-Labor o Labradro secano	15.136,72	99,52%				
106	GUADALAJARA	GALAPAGOS	502	78	19149A502000780000WF	19.910,00	C-Labor o Labradro secano	19.827,55	99,59%				
107	GUADALAJARA	GALAPAGOS	502	77	19149A502000770000WT	24.536,00	C-Labor o Labradro secano	23.659,70	96,43%				
108	GUADALAJARA	GALAPAGOS			0968007V70060001SP	67.884,00	I-Improductivo	67.258,73	99,08%				
109	GUADALAJARA	GALAPAGOS			0968006V70060001EP	18.818,00	I-Improductivo	18.223,49	96,84%				
110	GUADALAJARA	GALAPAGOS	502	125	19149A502001250000WZ	224.191,00	C-Labor o Labradro secano, E-Pastos	204.007,88	91,00%	6,55	5,90	5,90	32,77
111	GUADALAJARA	GALAPAGOS	502	123	19149A502001230000WE	85.150,00	C-Labor o Labradro secano	83.505,30	98,07%				
112	GUADALAJARA	GALAPAGOS	502	124	19149A502001240000WS	35.189,00	C-Labor o Labradro secano	35.020,11	99,52%				
113	GUADALAJARA	GALAPAGOS	502	228	19149A502002280000WV	53.650,00	C-Labor o Labradro secano	52.015,01	96,95%				
114	GUADALAJARA	GALAPAGOS	502	122	19149A502001220000WJ	62.321,00	C-Labor o Labradro secano, E-Pastos	52.738,94	84,62%				

C/GARCIA DE PAREDES, 66 5º
28071 - MADRID
TEL.: 91 272 91 33

CSV : GEN-14fa-b038-b8e3-92f3-19a0-4507-9f03-4690
DIRECCIÓN DE VALIDACIÓN : <https://sede.administracion.gob.es/pagSedeFront/usuarios/consultaCSV.htm>
FIRMANTE(1) : FRANCISCO BARROSO PALOMINO | FECHA : 06/06/2022 19:16 | Sin acción específica



Nº finca	Provincia	Termino	Polígono	Parcela	Referencia catastral	Sup.	Naturaleza de	PIANTA FOTOVOLTAICA	LINEAS ELÉCTRICAS DE INTERCONEXIÓN					
115	GUADALAJARA	GALAPAGOS	502	149	MORENO DE LUCAS JACINTO CARLOS; MORENO DE LUCAS RAUL;	19149A502001490000WK	539.597,00	C-Labor o Labrado secano, E-Pastos	504.324,55	93,46%	41,26	37,13	37,13	206,29
116	GUADALAJARA	GALAPAGOS	503	74	MARIAN PEREZ BENJAMIN	19149A503000740000WH	148.412,00	C-Labor o Labrado secano	129.402,39	87,19%				
117	GUADALAJARA	GALAPAGOS	503	75	MARIAN PEREZ FELIX ANGEL	19149A503000750000WW	258.310,00	C-Labor o Labrado secano	242.403,83	93,84%				
118	GUADALAJARA	GUADALAJARA (USAMOS)	501	10326	MARIAN PEREZ BENJAMIN	19900D501103260000DS	80.984,00	C-Labor o Labrado secano	75.823,91	93,63%				
119	GUADALAJARA	GUADALAJARA (USAMOS)	502	328	CABALLERO SOTILLO POLICARRO	19900D501003280000OK	12.708,00	C-Labor o Labrado secano, E-Pastos	12.479,56	98,20%				
120	GUADALAJARA	GUADALAJARA (USAMOS)	503	327	MARIAN PEREZ BENJAMIN	19900D501003270000QO	4.091,00	C-Labor o Labrado secano	4.061,34	99,27%				
121	GUADALAJARA	GUADALAJARA (USAMOS)	501	326	MARIAN PEREZ BENJAMIN;	19900D501003260000QM	84.262,00	C-Labor o Labrado secano, E-Pastos, I- Improductivo	84.145,09	99,86%				
122	GUADALAJARA	GALAPAGOS	503	10077	MARIAN PEREZ BENJAMIN	19149A503100770000WO	10.077,00	C-Labor o Labrado secano	6.272,97	62,25%				
123	GUADALAJARA	GALAPAGOS	503	10075	MARIAN PEREZ FELIX ANGEL	19149A503100750000WF	3.969,00	C-Labor o Labrado secano	1.985,01	50,01%				
124	GUADALAJARA	GALAPAGOS	503	76	MARIAN PEREZ FELIX ANGEL	19149A503000760000WA	77.168,00	C-Labor o Labrado secano	75.144,41	97,38%	7,33	6,60	6,60	36,67
125	GUADALAJARA	GALAPAGOS	503	77	MARIAN PEREZ BENJAMIN	19149A503000770000WB	63.936,00	C-Labor o Labrado secano	63.218,92	98,88%				
126	GUADALAJARA	GALAPAGOS	503	78	MARTINEZ AGUILAR VALENTIN PEDRO	19149A503000780000WV	337.811,00	C-Labor o Labrado secano, E-Pastos	315.192,81	93,30%				
127	GUADALAJARA	GALAPAGOS	503	10078	MARTINEZ AGUILAR VALENTIN PEDRO	19149A503100780000WK	174.327,00	C-Labor o Labrado secano, E-Pastos	142.064,27	81,49%	1,55	1,39	1,39	7,73
128	GUADALAJARA	GALAPAGOS	504	27	LOPEZ DEL CASTILLO MARIA JOSEFA	19149A504000270000WL	7.361,00	C-Labor o Labrado secano	7.341,70	99,74%				
129	GUADALAJARA	GALAPAGOS	504	26	MARTINEZ RANZ HILARIO	19149A504000260000WP	6.234,00	C-Labor o Labrado secano	6.220,92	99,79%				
130	GUADALAJARA	GALAPAGOS	504	25	ALCAZAR RUBIO ANGEL	19149A504000250000WQ	5.677,00	C-Labor o Labrado secano	5.673,23	99,93%				

RBDA_PLANTA_TECNICO



Nº finca	Provincia	Termino	Polígono	Parcela	Referencia catastral	Sup.	Naturaleza de	PLANTA FOTOVOLTAICA	LINEAS ELÉCTRICAS DE INTERCONEXIÓN	
131	GUADALAJARA	GALAPAGOS	504	24	19149A504000240000WG	10,373,00	C-Labor o Labrado secano	10,369,13	99,90%	
132	GUADALAJARA	GALAPAGOS	504	23	19149A504000230000WV	41,106,00	C-Labor o Labrado secano	41,051,50	99,87%	
133	GUADALAJARA	GALAPAGOS	504	128	19149A504001280000WO	40,481,00	C-Labor o Labrado secano	40,294,23	99,54%	
134	GUADALAJARA	GALAPAGOS	504	22	19149A504000220000WB	22,584,00	C-Labor o Labrado secano	22,487,41	99,62%	
135	GUADALAJARA	GALAPAGOS	504	21	19149A504000210000WA	56,288,00	C-Labor o Labrado secano	55,700,04	98,96%	4,00
										3,60
										3,60
										20,02
136	GUADALAJARA	GALAPAGOS	504	39	19149A504000390000WI	21,814,00	C-Labor o Labrado secano, E-Pastos	14,486,41	66,45%	
137	GUADALAJARA	GALAPAGOS	504	38	19149A504000380000WX	21,235,00	C-Labor o Labrado secano, E-Pastos	19,617,94	92,38%	
138	GUADALAJARA	GALAPAGOS	504	37	19149A504000370000WD	17,589,00	C-Labor o Labrado secano, E-Pastos	17,419,51	99,04%	
139	GUADALAJARA	GALAPAGOS	504	9017	19149A504090170000WQ	2,221,00	VT Via de comunicación de dominio público	2,213,30	99,65%	
140	GUADALAJARA	GALAPAGOS	504	40	19149A504000400000WD	64,853,00	C-Labor o Labrado secano	55,439,64	85,49%	
141	GUADALAJARA	GALAPAGOS	504	35	19149A504000350000WK	41,520,00	C-Labor o Labrado secano	38,813,87	93,48%	
142	GUADALAJARA	GALAPAGOS	504	134	19149A504001340000WD	41,739,00	C-Labor o Labrado secano	39,869,12	95,52%	
143	GUADALAJARA	GALAPAGOS	504	34	19149A504000340000WO	190,658,00	C-Labor o Labrado secano	183,887,34	96,45%	
144	GUADALAJARA (USANOS)	GUADALAJARA (USANOS)	501	269	19900D501002690000OK	103,712,00	C-Labor o Labrado secano	89,461,07	86,26%	26,05
145	GUADALAJARA (USANOS)	GUADALAJARA (USANOS)	501	270	19900D501002700000QR	86,108,00	C-Labor o Labrado secano	77,905,39	90,47%	23,45
										23,45
										130,25

RBDA_PLANTA_TECNICO



Nº finca	Provincia	Termino	Poligono	Parcela	Referencia catastral	Sup.	Naturaleza de	PLANTA FOTOVOLTAICA	LINEAS ELÉCTRICAS DE INTERCONEXIÓN			
146	GUADALAJARA	GUADALAJARA (USANOS)	501	436	19900D501004360000Z	39.810,00	C-Labor o Labradrio secano	37.853,95	95,09%			
147	GUADALAJARA	GUADALAJARA (USANOS)	501	437	19900D501004370000QU	38.590,00	C-Labor o Labradrio secano	36.390,12	94,30%			
148	GUADALAJARA	GUADALAJARA (USANOS)	501	257	19900D501002570000QP	55.379,00	C-Labor o Labradrio secano, E-Pastos	50.289,08	90,81%			
149	GUADALAJARA	GAULPAGOS	504	54	19149A504000540000W8	48.798,00	C-Labor o Labradrio secano, E-Pastos	38.669,47	79,24%			
150	GUADALAJARA	GAULPAGOS	504	130	19149A504001300000WM	3.155,00	C-Labor o Labradrio secano	30.342,08	961,71%			
151	GUADALAJARA	GAULPAGOS	504	52	19149A504000520000WW	86.727,00	C-Labor o Labradrio secano	79.533,70	91,71%			
152	GUADALAJARA	GAULPAGOS	504	53	19149A504000530000WA	82.394,00	C-Labor o Labradrio secano	81.273,55	98,64%			
153	GUADALAJARA	GAULPAGOS	504	9003	19149A504090030000WJ	672,00	VT Via de comunicacion de dominio publico	671,51	99,93%			
154	GUADALAJARA	GAULPAGOS	504	138	19149A504001380000WE	36.095,00	C-Labor o Labradrio secano	35.597,34	98,62%			
155	GUADALAJARA	GAULPAGOS	504	51	19149A504000510000WH	27.333,00	C-Labor o Labradrio secano	27.332,62	100,00%			
156	GUADALAJARA	GAULPAGOS	504	5059	19149A504050590000WZ	7.863,00	O-Olivos secano	7.863,15	100,00%			
157	GUADALAJARA	GAULPAGOS	504	5060	19149A504050600000WE	5.539,00	O-Olivos secano	5.538,58	99,99%			
158	GUADALAJARA	GAULPAGOS	504	5061	19149A504050610000WS	5.694,00	O-Olivos secano	5.693,58	99,99%			
159	GUADALAJARA	GAULPAGOS	504	50	19149A504000500000WU	13.081,00	C-Labor o Labradrio secano	13.057,64	99,82%			
160	GUADALAJARA	GAULPAGOS	504	137	19149A504001370000WJ	36.095,00	C-Labor o Labradrio secano	35.403,27	98,08%			
161	GUADALAJARA	GAULPAGOS	504	136	19149A504001360000WI	36.095,00	C-Labor o Labradrio secano	35.991,36	99,71%			
162	GUADALAJARA	GAULPAGOS	504	135	19149A504001350000WX	36.095,00	C-Labor o Labradrio secano	35.938,21	99,57%			
163	GUADALAJARA	GAULPAGOS	504	48	19149A504000480000WH	34.897,00	C-Labor o Labradrio secano	33.738,12	96,68%			

RBDA_PLANTA_TECNICO



Nº finca	Provincia	Termino	Polígono	Parcela	Referencia catastral	Sup.	Naturaleza de	PLANTA FOTOVOLTAICA	LINEAS ELÉCTRICAS DE INTERCONEXIÓN			
164	GUADALAJARA	GALAPAGOS	504	47	19149A504000470000WU	58.105,00	C-Labor o Labradrio seco	57.453,93	98,88%			
165	GUADALAJARA	GALAPAGOS	504	46	19149A504000460000WZ	27.414,00	C-Labor o Labradrio seco	25.731,63	93,86%			
166	GUADALAJARA	GALAPAGOS	504	45	19149A504000450000WS	27.024,00	C-Labor o Labradrio seco	25.934,57	95,97%			
167	GUADALAJARA	GALAPAGOS	504	84	19149A504000840000WW	46.364,00	C-Labor o Labradrio seco	46.288,89	99,84%			
168	GUADALAJARA	GALAPAGOS	504	44	19149A504000440000WE	67.653,00	C-Labor o Labradrio seco	64.240,48	94,96%			
169	GUADALAJARA	GALAPAGOS	504	85	19149A504000850000WA	79.465,00	C-Labor o Labradrio seco	78.481,14	98,76%			
170	GUADALAJARA	GUADALAJARA (USANOS)	501	266	19900D501002660000OK	7.543,00	C-Labor o Labradrio seco	6.279,19	83,25%			
171	GUADALAJARA	GUADALAJARA (USANOS)	501	265	19900D501002650000OO	15.795,00	C-Labor o Labradrio seco	15.774,85	99,87%			
172	GUADALAJARA	GUADALAJARA (USANOS)	501	264	19900D501002640000QM	15.755,00	C-Labor o Labradrio seco	15.742,70	99,92%			
173	GUADALAJARA	GUADALAJARA (USANOS)	501	262	19900D501002620000QT	16.206,00	C-Labor o Labradrio seco	16.133,17	99,49%			
174	GUADALAJARA	GUADALAJARA (USANOS)	501	261	19900D501002610000QL	6.545,00	C-Labor o Labradrio seco	6.099,11	93,19%	3,69	3,32	18,45
175	GUADALAJARA	GUADALAJARA (USANOS)	501	263	19900D501002630000QF	76.309,00	C-Labor o Labradrio seco	72.144,25	94,54%			
176	GUADALAJARA	GUADALAJARA (USANOS)	501	260	19900D50100260000QP	26.548,00	C-Labor o Labradrio seco	23.692,92	89,25%			
177	GUADALAJARA	GUADALAJARA (USANOS)	501	259	19900D501002590000QT	176.519,00	C-Labor o Labradrio seco, E-Pastos	160.636,73	91,00%			
178	GUADALAJARA	GALAPAGOS	504	10054	19149A504100540000WO	2.045,00	C-Labor o Labradrio seco	1.724,93	84,35%	5,03	4,53	25,15
179	GUADALAJARA	GALAPAGOS	504	20054	19149A504200540000WZ	5.699,00	C-Labor o Labradrio seco	4.893,93	85,87%			
180	GUADALAJARA	GALAPAGOS	504	10130	19149A504101300000WS	28.704,00	C-Labor o Labradrio seco	28.287,88	98,55%			
181	GUADALAJARA	GALAPAGOS	504	20066	19149A504200660000WP	24.373,00	C-Labor o Labradrio seco	24.326,85	99,81%			

C/GARCIA DE PAREDES, 65 5º
28071 - MADRID
TEL.: 91 272 91 33

CSV : GEN-14fa-b038-b8e3-92f3-19a0-4507-9f03-4e90
DIRECCIÓN DE VALIDACIÓN : <https://sede.administracion.gob.es/pagSedeFront/servicios/consultaCSV.htm>
FIRMANTE(1) : FRANCISCO BARROSO PALOMINO | FECHA : 06/06/2022 19:16 | Sin acción específica



Nº finca	Provincia	Termino	Polígono	Parcela	Referencia catastral	Sup.	Naturaleza de	RBDN_PLANTA_TECNICO		LINEAS ELÉCTRICAS DE INTERCONEXIÓN			
								PLANTA FOTOVOLTAICA					
182	GUADALAJARA	GALAPAGOS	504	66	19149A50400060000W0	50.171,00	C-Labor o Labradrio seco	49.622,55	98,91%				
183	GUADALAJARA	GALAPAGOS	504	67	19149A504000670000W6	7.558,00	C-Labor o Labradrio seco	7.557,50	99,99%				
184	GUADALAJARA	GALAPAGOS	504	68	19149A504000680000W8	26.188,00	C-Labor o Labradrio seco	25.936,22	99,04%				
185	GUADALAJARA	GALAPAGOS	504	69	19149A504000690000W0	25.848,00	C-Labor o Labradrio seco	25.674,59	99,33%				
186	GUADALAJARA	GALAPAGOS	504	73	19149A504000730000W3	25.190,00	C-Labor o Labradrio seco, O- Olivos seco	24.427,72	96,97%				
187	GUADALAJARA	GALAPAGOS	504	74	19149A504000740000W4	25.130,00	C-Labor o Labradrio seco	21.270,03	84,64%				
188	GUADALAJARA	GALAPAGOS	504	75	19149A504000750000W5	23.398,00	C-Labor o Labradrio seco	23.046,93	98,50%				
189	GUADALAJARA	GALAPAGOS	504	83	19149A504000830000W8	169.529,00	C-Labor o Labradrio seco	160.212,89	94,50%	15,48	13,93	13,93	77,39
190	GUADALAJARA	GALAPAGOS	504	86	19149A504000860000W6	100.964,00	C-Labor o Labradrio seco	97.661,56	96,73%	7,51	6,76	6,76	37,56
191	GUADALAJARA	GALAPAGOS	504	82	19149A504000820000W2	50.719,00	C-Labor o Labradrio seco	48.494,80	95,61%				
192	GUADALAJARA	GALAPAGOS	504	55	19149A504000550000W5	28.465,00	C-Labor -Tierra arable	7.564,44	26,57%	60,05	54,05	54,05	300,27

C/GARCIA DE PAREDES, 65 5º
28071 - MADRID
TEL.: 91 272 91 33

CSV : GEN-14fa-b038-b8e3-92f3-19a0-4507-9f03-4e90
DIRECCIÓN DE VALIDACIÓN : <https://sede.administracion.gob.es/pagSedeFront/servicios/consultaCSV.htm>
FIRMANTE(1) : FRANCISCO BARROSO PALOMINO | FECHA : 06/06/2022 19:16 | Sin acción específica



Nº finca	Provincia	Término	Polygono	Parcela	Referencia catastral	Sup.	Naturaleza de	PIANTA FOTOVOLTAICA	LINEAS ELÉCTRICAS DE INTERCONEXIÓN
193	GUADALAJARA	GALAPAGOS	504	65	19149A504000500000WVI	21.184,00	C-Labor o Labrado secano	18.781,99	88,66%
194	GUADALAJARA	GALAPAGOS	504	70	19149A504000700000WVK	11.942,00	C-Labor o Labrado secano	10.178,23	85,23%
195	GUADALAJARA	GALAPAGOS	504	71	19149A504000710000WVR	5.004,00	C-Labor o Labrado secano	4.691,50	93,75%
196	GUADALAJARA	GALAPAGOS	504	72	19149A504000720000WVD	6.803,00	C-Labor o Labrado secano	4.670,43	68,65%
197	GUADALAJARA	GALAPAGOS	504	76	19149A504000760000WE	91.749,00	C-Labor o Labrado secano	79.127,14	86,24%
198	GUADALAJARA	GALAPAGOS	504	129	19149A504001290000WVK	42.107,00	C-Labor o Labrado secano, E- Pastos	24.565,52	58,34%
199	GUADALAJARA	GALAPAGOS	504	81	19149A504000810000WVZ	67.210,00	C-Labor o Labrado secano	65.888,85	97,99%
200	GUADALAJARA	GALAPAGOS	504	105	19149A504001050000WJ	35.311,00	C-Labor o Labrado secano	32.319,08	91,53%
201	GUADALAJARA	GALAPAGOS	504	131	19149A504001310000WVO	36.427,00	C-Labor o Labrado secano	35.116,26	96,40%
202	GUADALAJARA	GALAPAGOS	504	132	19149A504001320000WVK	34.156,00	C-Labor o Labrado secano	31.852,19	93,26%
203	GUADALAJARA	GALAPAGOS	504	106	19149A504001060000WIE	22.926,00	C-Labor o Labrado secano	22.589,70	98,53%
204	GUADALAJARA	GALAPAGOS	504	139	19149A504001390000WS	49.290,00	C- Barbecho tradicional	49.190,90	99,80%
205	GUADALAJARA	GALAPAGOS	504	140	19149A504001400000WVI	49.290,00	C- Barbecho tradicional	47.773,15	96,92%

RBDA_ PLANTA_TECNICO



Nº finca	Provincia	Termino	Polígono	Parcela	Referencia catastral	Sup.	Naturaleza de	PLANTA FOTOVOLTAICA	LINEAS ELÉCTRICAS DE INTERCONEXIÓN			
206	GUADALAJARA	GALAPAGOS	504	112	19149A504001120000WU	19.216,00	C-Labor o Labrado seco	19.215,89	100,00%			
207	GUADALAJARA	GALAPAGOS	504	113	19149A504001130000WH PEDROVIELO RUIZ JOSE MANUEL; TORTUERO FLEGO MARIA PURIFICACION;	23.935,00	C-Labor o Labrado seco	23.935,36	100,00%			
208	GUADALAJARA	GALAPAGOS	504	115	19149A504001150000WA QUER DE MARCOS ANGEL DE	20.647,00	C-Labor o Labrado seco	20.646,97	100,00%			
209	GUADALAJARA	GALAPAGOS	504	116	19149A504001160000WB BERROJO DE QUER ISABEL; FUERTES LOPEZ FELIX;	19.526,00	C-Labor o Labrado seco	19.526,20	100,00%			
210	GUADALAJARA	GALAPAGOS	504	59	19149A504000590000WL PEREZ GARCIA JAVIER	21.810,00	C-Labor o Labrado seco	15.273,56	70,03%			
211	GUADALAJARA	GALAPAGOS	504	60	19149A50400060000WQ GARCIA MORENO MANUEL; PEREZ GARCIA JAVIER;	29.954,00	C-Labor o Labrado seco	25.741,76	85,94%			
212	GUADALAJARA	GALAPAGOS	504	61	19149A504000610000WP GARCIA MORENO MANUEL; PEREZ GARCIA JAVIER;	20.237,00	C-Labor o Labrado seco	17.920,13	88,55%			
213	GUADALAJARA	GALAPAGOS	504	62	19149A504000620000WL PEREZ GARCIA JAVIER	23.280,00	C-Labor o Labrado seco	16.609,30	71,35%			
214	GUADALAJARA	GALAPAGOS	504	64	19149A504000640000WF MARTIN DE BLAS JOSE	99.536,00	C-Labor o Labrado seco	92.257,31	92,69%			
215	GUADALAJARA	GALAPAGOS	504	63	19149A504000630000WT AVUNTAMIENTO DE GALAPAGOS	8.274,00	C-Labor o Labrado seco	4.274,32	51,66%			
216	GUADALAJARA	GALAPAGOS	504	77	19149A504000770000WS DE BLAS MORENO JESUS	54.948,00	C-Labor o Labrado seco	50.629,35	92,14%			
217	GUADALAJARA	GALAPAGOS	504	78	19149A504000780000WZ TORTUERO DE MARCOS Cayo	28.810,00	C-Labor o Labrado seco	27.886,35	97,47%			
218	GUADALAJARA	GALAPAGOS	504	80	19149A504000800000WS DE RESNO MORENO ESPERANZA; DE LA PUEBLA RUBIO PABLO;	70.470,00	C-Labor o Labrado seco	66.122,62	93,83%			
219	GUADALAJARA	GALAPAGOS	504	79	19149A504000790000WU SANZ LOPEZ HNO	18.646,00	C-Labor o Labrado seco	17.061,50	91,50%			
220	GUADALAJARA	TORREION DEL REY	501	359	19338A501003590000ID MANZANO GARCIA DAMIAN ANTONIO	96.913,00	C-Labor o Labrado seco	84.021,31	86,70%			
221	GUADALAJARA	GALAPAGOS	504	9006	19149A5040090060000WZ CONFEDEACION HIDROGRAFICA DEL TIAO	9.334,00	HG Hidrografia natural	10,36	0,11%			
222	GUADALAJARA	TORREION DEL REY	501	360	19338A501003600000IF DE LAS HERAS MORENO JOSE LUIS; SANZ MARTINEZ ELISA;	140.850,00	C-Labor o Labrado seco	125.596,06	89,17%	23,86	21,48	21,48
223	GUADALAJARA	TORREION DEL REY	501	361	19338A501003610000IM ALONSO TARACENA MARIA DE LOS ANGELES; SANZ ALONSO MARIA LUZ;	193.103,00	C-Labor o Labrado seco	170.024,03	88,05%			

RBDA_PLANTA_TECNICO

C/ GARCIA DE PAREDES, 65 5º
28071 - MADRID
TEL.: 91 272 91 33

CSV : GEN-14fa-b038-b8e3-92f3-19a0-4507-9f03-4e90
DIRECCIÓN DE VALIDACIÓN : <https://sede.administracion.gob.es/pagSedeFront/servicios/consultaCSV.htm>
FIRMANTE(1) : FRANCISCO BARROSO PALOMINO | FECHA : 06/06/2022 19.:16 | Sin acción específica



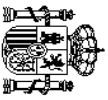
RBDA_PLANTA_TECNICO

Nº finca	Provincia	Termino	Poligono	Parcela	Referencia catastral	Sup.	Naturaleza de	PIANTA FOTOVOLTAICA	LINEAS ELÉCTRICAS DE INTERCONEXIÓN				
224	GUADALAJARA	TORREION DEL REY	501	364	19338A501003640000JR	80.104,00	C-Labor o Labrado seco, E-Pastos	79.095,92	91,25%	30,42	27,38	27,38	152,12
225	GUADALAJARA	TORREION DEL REY	501	365	19338A501003650000JD	37.036,00	C-Labor o Labrado seco, E-Pastos, I-Improductivo	35.766,26	96,57%				
226	GUADALAJARA	TORREION DEL REY	501	366	19338A501003660000IX	47.602,00	C-Labor o Labrado seco, I-Improductivo	44.235,17	92,97%				
227	GUADALAJARA	TORREION DEL REY	501	367	19338A501003670000II	22.784,00	C-Labor o Labrado seco, I-Improductivo	21.094,22	92,58%				
228	GUADALAJARA	TORREION DEL REY	501	368	19338A501003680000IJ	27.134,00	C-Labor o Labrado seco, I-Improductivo	24.578,30	90,58%				
229	GUADALAJARA	TORREION DEL REY	501	369	19338A501003690000IE	17.857,00	C-Labor o Labrado seco, E-Pastos, I-Improductivo	16.024,09	89,74%				
230	GUADALAJARA	TORREION DEL REY	501	370	19338A501003700000II	16.263,00	C-Labor o Labrado seco, E-Pastos, I-Improductivo	14.755,53	90,73%				
231	GUADALAJARA	TORREION DEL REY	501	371	19338A501003710000JI	10.817,00	C-Labor o Labrado seco, E-Pastos, I-Improductivo	9.612,84	88,87%				
232	GUADALAJARA	TORREION DEL REY	501	372	19338A501003720000IE	45.478,00	C-Labor o Labrado seco, E-Pastos, I-Improductivo	39.495,55	86,85%				
233	GUADALAJARA	TORREION DEL REY	501	373	19338A501003730000IS	49.736,00	C-Labor o Labrado seco, I-Improductivo	39.645,25	79,71%				
234	GUADALAJARA	TORREION DEL REY	501	374	19338A501003740000IZ	79.632,00	C-Labor o Labrado seco, I-Improductivo	57.527,85	72,24%				
235	GUADALAJARA	TORREION DEL REY	501	376	19338A501003760000IH	73.175,00	C-Labor o Labrado seco, E-Pastos, I-Improductivo	53.531,58	73,16%				

C/ GARCIA DE PAREDES, 65 5º
28071 - MADRID
TEL.: 91 272 91 33

CSV : GEN-14fa-b038-b8e3-92f3-19a0-4507-9f03-4e90
DIRECCIÓN DE VALIDACIÓN : <https://sede.administracion.gob.es/pagSedeFront/usuarios/consultaCSV.htm>
FIRMANTE(1) : FRANCISCO BARROSO PALOMINO | FECHA : 06/06/2022 19:16 | Sin acción específica





Nº finca	Provincia	Termino	Polígono	Parcela	Referencia catastral	Sup.	Naturaleza de	PLANTA FOTOVOLTAICA		LINEAS ELÉCTRICAS DE INTERCONEXIÓN			
236	GUADALAJARA	TORREÓN DEL REY	501	377	19338A5010037700001W	70.580,00	C-Labor o Labradío secano, i-Improductivo	64.955,22	92,03%				
237	GUADALAJARA	MALAGUILLA	502	9008	19338A5010037700001W	3.538,00	HG hidrografía natural	3,87		3,48	3,48	19,36	
238	GUADALAJARA	MALAGUILLA	502	9005	19198A502090050000MT	8.922,00	VT Via de comunicación de dominio público	3,73		3,36	3,36	18,65	
239	GUADALAJARA	MALAGUILLA	502	9002	19198A502090020000MQ	16.325,00	HG hidrografía natural	6,96		6,26	6,26	34,79	
240	GUADALAJARA	MALAGUILLA	502	9004	19198A502090040000ML	7.633,00	VT Via de comunicación de dominio público	5,75,79		518,21	518,21	2.878,96	
241	GUADALAJARA	MALAGUILLA	503	9003	19198A503090030000MW	986,00	VT Via de comunicación de dominio público	137,39		123,65	123,65	686,95	
242	GUADALAJARA	MALAGUILLA	504	9012	19198A504090120000MW	1.829,00	VT Via de comunicación de dominio público	253,96		228,57	228,57	1.269,82	
243	GUADALAJARA	MALAGUILLA	504	9002	19198A504090020000MI	3.981,00	VT Via de comunicación de dominio público	925,93		833,34	833,34	4.629,64	
244	GUADALAJARA	MALAGUILLA	504	9005	19198A504090050000MS	3.617,00	VT Via de comunicación de dominio público	9,97		8,97	8,97	49,85	
245	GUADALAJARA	MALAGUILLA	504	9006	19198A504090060000MZ	3.929,00	VT Via de comunicación de dominio público	47,49		42,75	42,75	237,47	
246	GUADALAJARA	MALAGUILLA	504	14	19198A504000140000MZ	99.638,00	C-Labor o Labradío secano	174,34		156,91	156,91	871,71	
247	GUADALAJARA	MALAGUILLA	504	9008	19198A504090080000WH	51.459,00	HG hidrografía natural	21,86		19,67	19,67	109,29	
248	GUADALAJARA	MALAGUILLA	504	9007	19198A504090070000MU	15.765,00	HG hidrografía natural	27,02		24,32	24,32	136,12	
249	GUADALAJARA	MALAGUILLA	505	5	19198A505000050000MT	12.356,00	C-Labor o Labradío secano	237,70		213,93	213,93	1.188,49	
250	GUADALAJARA	MALAGUILLA	505	9016	19198A505090160000MU	17.035,00	VT Via de comunicación de dominio público	8,74		7,87	7,87	43,70	

RBDA_PLANTA_TECNICO



Nº finca	Provincia	Termino	Polígono	Parcela	Referencia catastral	Sup.	Naturaleza de	PLANTA FOTOVOLTAICA	LINEAS ELÉCTRICAS DE INTERCONEXIÓN			
251	GUADALAJARA	MALAGUILLA	505	13	19198A505000130000MR	48.770,00	C-Labor o Labradío seco		37,22	33,50	33,50	186,09
252	GUADALAJARA	MALAGUILLA	505	12	19198A505000120000MK	28.419,00	C-Labor o Labradío seco		121,00	108,90	108,90	605,00
253	GUADALAJARA	MALAGUILLA	505	11	19198A505000110000MO	50.294,00	C-Labor o Labradío seco		350,67	315,60	315,60	1.753,34
254	GUADALAJARA	MALAGUILLA	505	9005	19198A505090050000MR	22.011,00	HG hidrografía natural		31,66	28,50	28,50	158,31
255	GUADALAJARA	MALAGUILLA	505	41	19198A505000410000MF	11.530,00	C-Labor o Labradío seco		199,77	174,39	174,39	968,86
256	GUADALAJARA	MALAGUILLA	505	42	19198A505000420000VM	2.085,00	C-Labor o Labradío seco		47,26	42,54	42,54	236,31
257	GUADALAJARA	MALAGUILLA	505	40	19198A505000400000MT	80.974,00	C-Labor o Labradío seco		129,23	116,31	116,31	646,17
258	GUADALAJARA	MALAGUILLA	505	58	19198A505000580000MW	30.325,00	C-Labor o Labradío seco		204,66	184,20	184,20	1.023,31
259	GUADALAJARA	MALAGUILLA	505	9003	19198A505090030000MO	17.688,00	HG hidrografía natural		15,43	13,89	13,89	77,15
260	GUADALAJARA	MALAGUILLA	512	19	19198A512000190000ME	57.449,00	C-Labor o Labradío seco		401,15	361,03	361,03	2.005,75
261	GUADALAJARA	MALAGUILLA	512	9002	19198A512090020000MF	1.861,00	HG hidrografía natural		13,61	12,25	12,25	68,06
262	GUADALAJARA	MALAGUILLA	512	9003	19198A512090030000MM	372,00	HG hidrografía natural		9,57	8,61	8,61	47,85
263	GUADALAJARA	MALAGUILLA	512	18	19198A512000180000MJ	1.270,00	C-Labor o Labradío seco		49,88	44,89	44,89	249,41
264	GUADALAJARA	MALAGUILLA	512	9001	19198A512090010000MT	4.942,00	VT Via de comunicación de dominio público		9,80	8,82	8,82	49,02
265	GUADALAJARA	MALAGUILLA	512	17	19198A512000170000MI	34.282,00	C-Labor o Labradío seco		342,83	308,55	308,55	1.714,17
266	GUADALAJARA	MALAGUILLA	512	10	19198A512000100000MF	16.153,00	C-Labor o Labradío seco		12,28	11,05	11,05	61,40
267	GUADALAJARA	MALAGUILLA	512	11	19198A512000110000MM	23.847,00	C-Labor o Labradío seco		108,08	97,27	97,27	540,41

RBDA_PLANTA_TECNICO



Nº finca	Provincia	Termino	Polígono	Parcela	Referencia catastral	Sup.	Naturaleza de	PIANTA FOTOVOLTAICA	LINEAS ELÉCTRICAS DE INTERCONEXIÓN			
268	GUADALAJARA	MALAGUILLA	512	24	19198A512000240000M2	19.968,00	C-Labor o Labradío seco	110,93	99,84	99,84	594,65	
269	GUADALAJARA	MALAGUILLA	511	9001	19198A511090010000M1D	3.828,00	VT Via de comunicación de dominio público	242,00	217,80	217,80	1.210,00	
270	GUADALAJARA	MALAGUILLA	511	9014	19198A511090140000MA	5.716,00	VT Via de comunicación de dominio público	331,79	298,61	298,61	1.658,94	
271	GUADALAJARA	MALAGUILLA	515	9012	19198A515090120000MU	10.112,00	HG hidrografía natural	10,29	9,26	9,26	51,45	
272	GUADALAJARA	MALAGUILLA	515	5035	19198A515050350000MW	14.287,00	E- Pastos	15,53	13,98	13,98	77,65	
273	GUADALAJARA	MALAGUILLA	515	9003	19198A51509030000MWK	13.875,00	HG hidrografía natural	10,52	9,47	9,47	52,59	
274	GUADALAJARA	MALAGUILLA	515	26	19198A515000260000MG	56.552,00	C-Labor o Labradío seco	39,47	35,52	35,52	197,33	
275	GUADALAJARA	MALAGA DEL FRESNO	11	33	19197A011000330000BF	5.662,00	Ri Arboles de ribera	257,86	232,08	232,08	1.289,32	
276	GUADALAJARA	MALAGA DEL FRESNO	11	32	19197A011000320000BT	3.977,00	Ri Arboles de ribera	153,57	138,21	138,21	767,85	
277	GUADALAJARA	MALAGA DEL FRESNO	11	31	19197A011000310000BL	1.113,00	Ri Arboles de ribera	39,28	35,35	35,35	196,41	
278	GUADALAJARA	MALAGA DEL FRESNO	11	9012	19197A011090120000BH	6.183,00	I-Improductivo	9,34	8,40	8,40	46,69	
279	GUADALAJARA	MALAGA DEL FRESNO	11	9011	19197A011090110000BU	17.814,00	I-Improductivo	33,59	30,23	30,23	167,93	
280	GUADALAJARA	MALAGA DEL FRESNO	11	9001	19197A011090010000BD	175,42	VT Via de comunicación de dominio público	971,11	874,00	874,00	4.855,54	
281	GUADALAJARA	MALAGA DEL FRESNO	11	9014	19197A011090140000BA	3.001,00	I-Improductivo	7,15	6,43	6,43	35,75	
282	GUADALAJARA	MALAGA DEL FRESNO	9	9001	19197A009090010000BT	7.768,00	I-Improductivo	6,94	6,24	6,24	34,68	
283	GUADALAJARA	MALAGA DEL FRESNO	9	9008	19197A009090080000BX	94.090,00	I-Improductivo	1.409,02	1.268,12	1.268,12	7.045,11	
284	GUADALAJARA	MALAGA DEL FRESNO	10	9005	19197A010090050000BA	63.318,00	I-Improductivo	903,52	813,16	813,16	4.517,38	
285	GUADALAJARA	MALAGA DEL FRESNO	10	9002	19197A010090020000BU	2.482,00	I-Improductivo	169,33	152,40	152,40	846,66	
286	GUADALAJARA	GUADALAJARA (USANOS)	501	9051	199000501090510000QH	3.444,00	VT Via de comunicación de dominio público	769,57	692,62	692,62	3.847,87	
287	GUADALAJARA	GUADALAJARA (USANOS)	501	9053	199000501090530000QA	9.824,00	VT Via de comunicación de dominio público	2.071,29	1.864,16	1.864,16	10.356,44	

RBDA_PLANTA_TECNICO

C/ GARCIA DE PAREDES, 66 5º
28071 - MADRID
TEL.: 91 272 91 33

CSV : GEN-14fa-b038-b8e3-92f3-19a0-4507-9f03-4e90
DIRECCIÓN DE VALIDACIÓN : <https://sede.administracion.gob.es/pagSedeFron/usuarios/consultaCSV.htm>
FIRMANTE(1) : FRANCISCO BARROSO PALOMINO | FECHA : 06/06/2022 19:16 | Sin acción específica



Nº finca	Provincia	Termino	Poligono	Parcela	Referencia catastral	Sup.	Naturaleza de	PLANTA FOTOVOLTAICA	LINEAS ELÉCTRICAS DE INTERCONEXIÓN			
									VT Via de comunicación de dominio público	HG hidrografía natural	E- Pastos, C- Labradío secano	VT Via de comunicación de dominio público
288	GUADALAJARA (USANOS)	GUADALAJARA (USANOS)	501	9057	JUNTA DE COMUNIDADES DE CASTILLA LA MANCHA	19900D501090570000CQ	92.046,00	VT Via de comunicación de dominio público	949,21	854,28	854,28	4.746,03
289	GUADALAJARA (USANOS)	GUADALAJARA (USANOS)	501	431	ASOC GANADEROS	19900D501004310000OX	64.007,00	E- Pastos, C- Labradío secano	82,16	73,95	73,95	410,81
290	GUADALAJARA (USANOS)	GUADALAJARA (USANOS)	501	9039	AYUNTAMIENTO DE GUADALAJARA	19900D501090390000QI	13.334,00	VT Via de comunicación de dominio público	1.915,46	1.723,92	1.723,92	9.577,31
291	GUADALAJARA (USANOS)	GUADALAJARA (USANOS)	501	9106	DIPUTACION DE GUADALAJARA	19900D501091060000QE	61.419,00	HG hidrografía natural	14,14	12,73	12,73	70,70
292	GUADALAJARA (USANOS)	GUADALAJARA (USANOS)	501	384	CABALLERO LUACES CARMEN	19900D501003840000QG	86.794,00	E- Pastos, C- Labradío secano	46,68	42,01	42,01	233,41
293	GUADALAJARA (USANOS)	GUADALAJARA (USANOS)	501	9013	AYUNTAMIENTO DE GUADALAJARA	19900D501090130000OS	9.755,00	VT Via de comunicación de dominio público	6,87	6,18	6,18	34,34
294	GUADALAJARA (USANOS)	GUADALAJARA (USANOS)	501	362	ABAJO PEREZ FRANCISCO, ABAJO PEREZ RAFAEL;	19900D501003620000QO	176.379,00	E- Pastos, C- Labradío secano	540,32	488,09	488,09	2.711,62
295	GUADALAJARA (USANOS)	GUADALAJARA (USANOS)	501	9006	AYUNTAMIENTO DE GUADALAJARA	19900D501090060000OK	20.544,00	VT Via de comunicación de dominio público	209,71	188,73	188,73	1.048,53
296	GUADALAJARA (USANOS)	GUADALAJARA (USANOS)	503	9005	CONFEDERACION HIDROGRAFICA DEL TIAO	19149AS03090050000WB	46.239,00	HG hidrografía natural	35,02	31,52	31,52	175,10
297	GUADALAJARA (USANOS)	GUADALAJARA (USANOS)	503	9006	AYUNTAMIENTO DE GALAPAGOS	19149AS03090060000WV	15.469,00	VT Via de comunicación de dominio público	5,96	5,36	5,36	29,79
298	GUADALAJARA (USANOS)	GUADALAJARA (USANOS)	504	9018	AYUNTAMIENTO DE GALAPAGOS	19149AS04090180000WP	2.173,00	VT Via de comunicación de dominio público	8,66	7,80	7,80	43,32
299	GUADALAJARA (USANOS)	GUADALAJARA (USANOS)	504	9016	CONFEDERACION HIDROGRAFICA DEL TIAO	19149AS04090160000WG	55.041,00	HG hidrografía natural	69,09	62,18	62,18	345,46
300	GUADALAJARA (USANOS)	GUADALAJARA (USANOS)	501	9069	AYUNTAMIENTO DE GUADALAJARA	19900D501090690000OD	3.712,00	VT Via de comunicación de dominio público	6,00	5,40	5,40	30,01
301	GUADALAJARA (USANOS)	GUADALAJARA (USANOS)	504	9001	AYUNTAMIENTO DE GALAPAGOS	19149AS04090010000WV	19.522,00	VT Via de comunicación de dominio público	5,58	5,02	5,02	27,90
302	GUADALAJARA (USANOS)	GUADALAJARA (USANOS)	504	9011	CONFEDERACION HIDROGRAFICA DEL TIAO	19149AS04090110000WH	78.515,00	VT Via de comunicación de dominio público	25,75	23,17	23,17	128,74

RBDA_PLANTA_TECNICO



Nº finca	Provincia	Termino	Polígono	Parcela	Referencia catastral	Sup.	Naturaleza de	PIANTA FOTOVOLTAICA	LINEAS ELÉCTRICAS DE INTERCONEXIÓN						
									109,37	98,43	98,43	546,86			
303	GUADALAJARA	GALAPAGOS	504	9014	19149A504090140000WB	93.024,00	HG hidrografía natural								
304	GUADALAJARA	GALAPAGOS	504	10066	19149A504100660000WZ	6.985,00	C-Labor o Labrado seco								
305	GUADALAJARA	GALAPAGOS	504	9007	19149A504090070000WU	9.685,00	VT Via de comunicación de dominio público								
306	GUADALAJARA	GALAPAGOS	504	9005	19149A504090050000WS	11.917,00	VT Via de comunicación de dominio público								
307	GUADALAJARA	TORREION DEL REY	501	9008	19338A50109080000JJ	30.464,00	I-Improductivo								
308	GUADALAJARA	GALAPAGOS	504	9004	19149A504090040000WE	1.470,00	VT Via de comunicación de dominio público								
309	GUADALAJARA	TORREION DEL REY	501	9026	19338A501090260000JP	7.669,00	I-Improductivo								
310	GUADALAJARA	GALAPAGOS	502	121	19149A502001210000WI	16.124,00	C-Labor o Labrado seco								
311	GUADALAJARA	GALAPAGOS	502	120	19149A502001200000WX	9.103,00	C-Labor o Labrado seco								
312	GUADALAJARA	GALAPAGOS	502	227	19149A502002270000WB	34.386,00	E- Pastos, C-Labor o Labrado seco								
313	GUADALAJARA	GALAPAGOS	502	119	19149A502001190000WJ	33.275,00	E- Pastos, C-Labor o Labrado seco								
314	GUADALAJARA	GALAPAGOS	502	118	19149A502001180000WI	12.694,00	C-Labor o Labrado seco								
315	GUADALAJARA	GALAPAGOS	502	117	19149A502001170000WX	17.307,00	E- Pastos, C-Labor o Labrado seco								
316	GUADALAJARA	GALAPAGOS	502	116	19149A502001160000WD	15.609,00	E- Pastos, C-Labor o Labrado seco								
317	GUADALAJARA	GALAPAGOS	502	115	19149A502001150000WR	17.156,00	C-Labor o Labrado seco								
318	GUADALAJARA	GALAPAGOS	502	114	19149A502001140000WK	15.828,00	C-Labor o Labrado seco								
319	GUADALAJARA	GALAPAGOS	502	113	19149A502001130000WV	18.037,00	C-Labor o Labrado seco								

RBDA_PLANTA_TECNICO

C/GARCIA DE PAREDES, 65 5º
28071 - MADRID
TEL.: 91 272 91 33

CSV : GEN-14fa-b038-b8e3-92f3-19a0-4507-9f03-4e90
DIRECCIÓN DE VALIDACIÓN : <https://sede.administracion.gob.es/pagSedeFront/servicios/consultaCSV.htm>
FIRMANTE(1) : FRANCISCO BARROSO PALOMINO | FECHA : 06/06/2022 19:16 | Sin acción específica



Nº finca	Provincia	Termino	Poligono	Parcela	Referencia catastral	Sup.	Naturaleza de	PLANTA FOTOVOLTAICA	LINEAS ELÉCTRICAS DE INTERCONEXIÓN				
320	GUADALAJARA	GALAPAGOS	502	112	19149A502001120000WM	19.129,00	C-Labor o Labrado seco	19.129,00	100,00%				
321	GUADALAJARA	GALAPAGOS	502	111	19149A502001110000WF	9.007,00	C-Labor o Labrado seco	9.007,00	100,00%				
322	GUADALAJARA	GALAPAGOS	502	110	19149A502001100000WT	72.785,00	C-Labor o Labrado seco	72.785,00	100,00%				
323	GUADALAJARA	GALAPAGOS	502	108	19149A502001080000WF	6.265,00	C-Labor o Labrado seco	6.265,00	100,00%				
324	GUADALAJARA	GALAPAGOS	502	109	19149A502001090000WM	8.780,00	C-Labor o Labrado seco	8.780,00	100,00%				
325	GUADALAJARA	GALAPAGOS	502	107	19149A502001070000WT	47.571,00	C-Labor o Labrado seco	47.571,00	100,00%				
326	GUADALAJARA	GALAPAGOS	502	106	19149A502001060000WL	8.174,00	C-Labor o Labrado seco	8.174,00	100,00%				
327	GUADALAJARA	GALAPAGOS	502	105	19149A502001050000WP	7.647,00	C-Labor o Labrado seco	7.647,00	100,00%				

RBDA_PLANTA_TECNICO



RBDA_PLANTA_TECNICO

Nº finca	Provincia	Término	Polígono	Parcela	Referencia catastral	Sup.	Naturaleza de	PLANTA FOTOVOLTAICA	LÍNEAS ELÉCTRICAS DE INTERCONEXIÓN
328	GUADALAJARA	GALAPAGOS	502	104	19149A502001040000WQ	13.440,00	C-Laboro Labrado secano	13.440,00	100,00%
329	GUADALAJARA	GALAPAGOS	502	103	19149A502001030000WG	13.221,00	C-Laboro Labrado secano	13.221,00	100,00%
330	GUADALAJARA	GALAPAGOS	502	237	19149A502002370000WF	41.799,00	E- Pastos, C- Laboro Labrado secano	41.799,00	100,00%
331	GUADALAJARA	GALAPAGOS	502	236	19149A502002360000WT	41.799,00	E- Pastos, C- Laboro Labrado secano	41.799,00	100,00%
332	GUADALAJARA	GALAPAGOS	502	235	19149A502002350000WL	41.799,00	E- Pastos, C- Laboro Labrado secano	41.799,00	100,00%
333	GUADALAJARA	GALAPAGOS	502	234	19149A502002340000WP	41.799,00	E- Pastos, C- Laboro Labrado secano	41.799,00	100,00%
334	GUADALAJARA	GALAPAGOS	502	85	19149A502000850000WR	75.572,00	E- Pastos, C- Laboro Labrado secano	75.572,00	100,00%
335	GUADALAJARA	GALAPAGOS	502	89	19149A502000890000WJ	216.185,00	E- Pastos, C- Laboro Labrado secano	216.185,00	100,00%



Nº finca	Provincia	Termino	Polígono	Parcela	Referencia catastral	Sup.	Naturaleza de	PLANTA FOTOVOLTAICA	LINEAS ELÉCTRICAS DE INTERCONEXIÓN	
336	GUADALAJARA	TORREION DEL REY	501	354	19338A501003540000JP	342.255,00	I-Improductivo, E- Pastos, C-Labor o Labrado secano	342.255,00	100,00%	
337	GUADALAJARA	TORREION DEL REY	501	357	PEREZ DE LA RIVA FRANCISCO	93.285,00	C-Labor o Labrado secano	93.285,00	100,00%	
338	GUADALAJARA	TORREION DEL REY	501	358	PEREZ DE LA RIVA FRANCISCO	84.131,00	C-Labor o Labrado secano	84.131,00	100,00%	
339	GUADALAJARA	TORREION DEL REY	501	10354	RODRIGUEZ LOPEZ MARIA CONSUELO	108.364,00	I-Improductivo, E- Pastos, C-Labor o Labrado secano	108.364,00	100,00%	
340	GUADALAJARA	MALAGULLA	513	25	SANZ CALELA JUAN ANTONIO	90.073,00	C-Labor o Labrado secano	90.073,00	100,00%	
341	GUADALAJARA	MALAGULLA	513	24	JIMENEZ PERUGCHA MERCEDES	76.691,00	C-Labor o Labrado secano	76.691,00	100,00%	
342	GUADALAJARA	MALAGULLA	513	21	GARCIA BRIETO RAFAEL	36.543,00	C-Labor o Labrado secano	36.543,00	100,00%	
343	GUADALAJARA	MALAGULLA	513	35	GONZALO GONZALEZ PABLO	62.267,00	C-Labor o Labrado secano	62.267,00	100,00%	
344	GUADALAJARA	MALAGULLA	513	37	ALVAREZ DIAZ MARIA DEL PILAR, CALELA GONZALO MIGUEL, LANGLI,	23.014,00	C-Labor o Labrado secano	23.014,00	100,00%	
345	GUADALAJARA	MALAGULLA	513	38	TOQUERO CALELA AGUSTIN	24.179,00	C-Labor o Labrado secano	24.179,00	100,00%	
346	GUADALAJARA	MALAGULLA	514	7	APARICIO CALELA MARIA TERESA	23.144,00	C-Labor o Labrado secano	23.144,00	100,00%	
347	GUADALAJARA	MALAGULLA	514	8	APARICIO CALELA MARIA TERESA	35.759,00	C-Labor o Labrado secano	35.759,00	100,00%	
348	GUADALAJARA	MALAGULLA	514	9	APARICIO CALELA RAQUEL	24.343,00	C-Labor o Labrado secano	24.343,00	100,00%	
349	GUADALAJARA	MALAGULLA	514	11	SANZ GONZALO FERNANDO	32.284,00	C-Labor o Labrado secano	32.284,00	100,00%	
350	GUADALAJARA	MALAGULLA	514	12	CALELA SANZ ROBERTO	24.214,00	C-Labor o Labrado secano	24.214,00	100,00%	
351	GUADALAJARA	MALAGULLA	514	13	SANZ GONZALO MAXIMA	35.236,00	C-Labor o Labrado secano	35.236,00	100,00%	
352	GUADALAJARA	MALAGULLA	514	14	CALELA GONZALO CLEMENTE, SANZ SANZ MARIA DEL ROSARIO,	32.120,00	C-Labor o Labrado secano	32.120,00	100,00%	

RBDA_PLANTA_TECNICO

C/ GARCIA DE PAREDES, 65 5º
28071 - MADRID
TEL.: 91 272 91 33

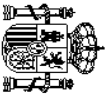
CSV : GEN-14fa-b038-b8e3-92f3-19a0-4507-9f03-4e90
DIRECCIÓN DE VALIDACIÓN : <https://sede.administracion.gob.es/pagSedeFront/servicios/consultaCSV.htm>
FIRMANTE(1) : FRANCISCO BARROSO PALOMINO | FECHA : 06/06/2022 19:16 | Sin acción específica



Nº finca	Provincia	Termino	Polígono	Parcela	Referencia catastral	Sup.	Naturaleza de	PIANTA FOTOVOLTAICA	LINEAS ELÉCTRICAS DE INTERCONEXIÓN	
353	GUADALAJARA	MALAGUILLA	504	14	19198A504000140000MZ	99.638,00	C-Labor o Labrado seco	99.638,00	100,00%	
354	GUADALAJARA	MALAGUILLA	504	15	19198A504000150000MU	24.466,00	C-Labor o Labrado seco	24.466,00	100,00%	
355	GUADALAJARA	MALAGUILLA	504	9005	19198A504090050000MS	3.617,00	VT Via de comunicación de dominio público	3.617,00	100,00%	
356	GUADALAJARA	MALAGUILLA	506	36	19198A506000360000MA	21.143,00	C-Labor o Labrado seco	21.143,00	100,00%	
357	GUADALAJARA	MALAGUILLA	506	33	19198A506000330000MU	35.791,00	C-Labor o Labrado seco	35.791,00	100,00%	
358	GUADALAJARA	MALAGUILLA	506	32	19198A506000320000MZ	16.519,00	C-Labor o Labrado seco	16.519,00	100,00%	
359	GUADALAJARA	MALAGUILLA	506	31	19198A506000310000MS	10.831,00	C-Labor o Labrado seco	10.831,00	100,00%	
360	GUADALAJARA	MALAGUILLA	506	30	19198A506000300000ME	8.835,00	C-Labor o Labrado seco	8.835,00	100,00%	
361	GUADALAJARA	MALAGUILLA	506	29	19198A506000290000MZ	12.646,00	C-Labor o Labrado seco	12.646,00	100,00%	
362	GUADALAJARA	MALAGUILLA	506	28	19198A506000280000MS	9.268,00	C-Labor o Labrado seco	9.268,00	100,00%	
363	GUADALAJARA	MALAGUILLA	506	27	19198A506000270000ME	21.426,00	C-Labor o Labrado seco	21.426,00	100,00%	
364	GUADALAJARA	MALAGUILLA	506	26	19198A506000260000MJ	23.028,00	C-Labor o Labrado seco	23.028,00	100,00%	
365	GUADALAJARA	MALAGUILLA	506	9010	19198A506090100000MF	3.311,00	VT Via de comunicación de dominio público	3.311,00	100,00%	
366	GUADALAJARA	MALAGUILLA	506	10	19198A506000100000MG	55.426,00	C-Labor o Labrado seco	55.426,00	100,00%	
367	GUADALAJARA	MALAGUILLA	506	11	19198A506000110000MQ	66.646,00	C-Labor o Labrado seco	66.646,00	100,00%	
368	GUADALAJARA	MALAGUILLA	506	9	19198A50600090000MP	15.498,00	C-Labor o Labrado seco	15.498,00	100,00%	
369	GUADALAJARA	MALAGUILLA	506	37	19198A506000370000MB	80.180,00	C-Labor o Labrado	80.180,00	100,00%	

RBDA_PLANTA_TECNICO





Nº finca	Provincia	Termino	Polígono	Parcela	Referencia	Sup.	Naturaleza de terreno	PIANTA FOTOVOLTAICA	LINEAS ELÉCTRICAS DE INTERCONEXIÓN				
									Referencia catastral	Sup.			
370	GUADALAJARA	MALAGUILLA	506	38	GONZALO GOMEZ PABLO	54.193,00	C-Laboro Labrado seco	100,00%					
371	GUADALAJARA	MALAGUILLA	506	9014	AYUNTAMIENTO DE MALAGUILLA	2.126,00	VT Via de comunicación de dominio público	100,00%					
372	GUADALAJARA	MALAGUILLA	506	39	GONZALO SANZ FELISA	52.329,00	C-Laboro Labrado seco	100,00%					
373	GUADALAJARA	MALAGUILLA	506	40	MARCHAMALO CUBILLO ESPERANZA; MARCHAMALO CUBILLO ESPERANZA;	29.505,00	C-Laboro Labrado seco	100,00%					
374	GUADALAJARA	MALAGUILLA	506	41	APARICIO CALLEJA MARIA TERESA	5.026,00	C-Laboro Labrado seco	100,00%					
375	GUADALAJARA	MALAGUILLA	506	42	APARICIO CALLEJA MARIA TERESA	4.907,00	C-Laboro Labrado seco	100,00%					
376	GUADALAJARA	MALAGUILLA	506	43	APARICIO CALLEJA MARIA TERESA	4.737,00	C-Laboro Labrado seco	100,00%					
377	GUADALAJARA	MALAGUILLA	506	44	ALONSO PORTILLO FRANCISCO JAVIER	16.685,00	C-Laboro Labrado seco	100,00%					
378	GUADALAJARA	MALAGUILLA	506	46	BLASCO SANZ MARIA DE LA ASCENSION	32.302,00	C-Laboro Labrado seco	100,00%					
379	GUADALAJARA	MALAGUILLA	506	74	JIMENEZ SANZINES	34.203,00	C-Laboro Labrado seco	100,00%					
380	GUADALAJARA	MALAGUILLA	506	73	JIMENEZ SANZ MARCOS	34.616,00	C-Laboro Labrado seco	100,00%					

RBDA_PLANTA_TECNICO

RBDA SE AURA SOLAR:

Subestación eléctrica: SE Aura Solar

C/ GARCIA DE PAREDES, 65 5º
28071 - MADRID
TEL.: 91 272 91 33

CSV : GEN-14fa-b038-b8e3-92f3-19a0-4507-9f03-4e90

DIRECCIÓN DE VALIDACIÓN : <https://sede.administracion.gob.es/pagSedeFront/servicios/consultaCSV.htm>

FIRMANTE(1) : FRANCISCO BARROSO PALOMINO | FECHA : 06/06/2022 19:16 | Sin acción específica





NUMERO FINCA DEL PROYECTO	REFERENCIA CATASTRAL	POLIGONO	PARCELA	Nombre y apellidos:	USO DEL SUELO	TÉRMINO MUNICIPAL	SUPERFICIE DE OCUPACIÓN PLENO DOMINIO VIAL ACCESO (m ²)	SUPERFICIE DE OCUPACIÓN TEMPORAL VIAL ACCESO (m ²)	SUPERFICIE DE OCUPACIÓN PLENO DOMINIO SUBESTACIÓN (m ²)	SUPERFICIE DE OCUPACIÓN TEMPORAL SUBESTACIÓN (m ²)	SUPERFICIE TOTAL PARCELA (m ²)
1	19149A504000210000WA	504	21	DE DIEGO DEL CASTILLO ALFREDO DE DIEGO DEL CASTILLO MARIA MONTSERRAT	Agrario	DEHESA VIEJA GALAPAGOS (GUADALAJARA)	1.881,29	1.621,28	9.227,86	1.661,86	56.288

Subestación eléctrica: SE Colectora Promotores

Nº Parcela Según Proyecto	Domicilio	Datos de la finca			Titular	Referencia Catastral	UTM	USO	M.S.N.M.	Superficie Parcela		Afección		Subestación incluida plataforma	Edificio subestación	Edificio CT	Camino de acceso	Uso
		Nº Polígono	Nº Parcela	Termino Municipal						Sup. (m ²)	Superficie Interior Valida	Sup. (m ²)	Sup. (m ²)					
1	-	508	229	El Casar	SAÑZ SOBRADO MARIA JESUS SAÑZ SOBRADO ALEJANDRO	1908SA508002290000JD	465883,50 m E 450710852 m N	30 S	840,60	46.211,00	6.615,00	7.128,00	61,60	15,96	491,31	C- Laboratorio Labrado secoano		

Línea eléctrica: Línea aérea SE Aura Solar-SE Promotores

Línea aérea SE Aura Solar-SE Promotores _RBD:

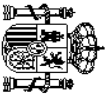
Termino municipal	Finca de proyecto	Datos catastrales		Nombre y apellidos	AFECCIONES		
					Servidumbre de paso	Ocupación temporal	Tala de

C/ GARCIA DE PAREDES, 66 5º
28071 - MADRID
TEL.: 91 272 91 33

CSV : GEN-14fa-b038-b8e3-92f3-19a0-4507-9f03-4690

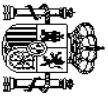
DIRECCIÓN DE VALIDACIÓN : <https://sede.administracion.gob.es/pagSedeFront/servicios/consultaCSV.htm>
FIRMANTE(1) : FRANCISCO BARROSO PALOMINO | FECHA : 06/06/2022 19.:16 | Sin acción específica





	Polígono	Parcela		Traza	Servidumbre de vuelo	Nº de apoyo	Superficie apoyo y sistema puesta a tierra	(obra y acceso)	arbolado	Naturaleza
				(m)	(m ²)		(m ²)	(m ²)	(m ²)	
T.M. GALAPAGOS. PROVINCIA DE GUADALAJARA	504	21	DE DIEGO DEL CASTILLO ALFREDO. DE DIEGO DEL CASTILLO MARIA MONTSERRAT.	77	1181	1	132	1053		Labor o Labrado seco
T.M. GALAPAGOS. PROVINCIA DE GUADALAJARA	504	20	FLORES ESTEBAN EDUARDO	69	1491			443		Labor o Labrado seco
T.M. GALAPAGOS. PROVINCIA DE GUADALAJARA	504	36	AYUNTAMIENTO DE GALAPAGOS	11	330			47	339	Pastos
T.M. GALAPAGOS. PROVINCIA DE GUADALAJARA	504	37	MORENO GIL MARIA ESTHER	45	851			168	725	Labor o Labrado seco / Pastos
T.M. GALAPAGOS. PROVINCIA DE GUADALAJARA	504	19	FLORES ESTEBAN EDUARDO	74	1649			1010	530	Labor o Labrado seco
T.M. GALAPAGOS. PROVINCIA DE GUADALAJARA	504	38	TORUA BRIS JULIA	86	1356	2	132	468	880	Labor o Labrado seco / Pastos
T.M. GALAPAGOS. PROVINCIA DE GUADALAJARA	504	9012	CONFEDERACION HIDROGRAFICA DEL TAO	12	247				364	Hidrografía natural (rio,laguna,arroyo.)
T.M. GALAPAGOS. PROVINCIA DE GUADALAJARA	503	10078	MARTINEZ AGUILAR VALENTIN PEDRO	2	37				9	Labor o Labrado seco
T.M. GALAPAGOS. PROVINCIA DE GUADALAJARA	503	9003	CONFEDERACION HIDROGRAFICA DEL TAO	25	460				401	Hidrografía natural (rio,laguna,arroyo.)
T.M. GALAPAGOS. PROVINCIA DE GUADALAJARA	503	2	AGRO TAZAR SL	761	17775	3	501	5020	486	Labor o Labrado seco / Pastos
T.M. GALAPAGOS. PROVINCIA DE GUADALAJARA	503	9006	AYUNTAMIENTO DE GALAPAGOS	6	109			6153	72	Via de comunicación de dominio publico / Pastos
T.M. GALAPAGOS. PROVINCIA DE GUADALAJARA	503	5010	AYUNTAMIENTO DE GALAPAGOS	86	2936				612	Arboles de ribera
T.M. GALAPAGOS. PROVINCIA DE GUADALAJARA	503	9007	CONFEDERACION HIDROGRAFICA DEL TAO	25	847				1000	Hidrografía natural (rio,laguna,arroyo.)





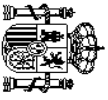
Línea aérea SE Aura Solar-SE Promotores_RBD:

Termino municipal	Finca de proyecto	Datos catastrales		Nombre y Apellidos	Traza	AFECCIONES			Tala de arbolado	Naturaleza	
		Polygono	Parcela			Servidumbre de paso		Ocupación temporal (obra y accesos)			
		Servidumbre de vuelo	Nº de apoyo	Superficie apoyo y sistema puesta a tierra							
T.M. GALAPAGOS. PROVINCIA DE GUADALAJARA	14	503	5009	AVUNTAMIENTO DE GALAPAGOS	167	4666	6	194	821	2609	Pastos / Arboles de ribera
T.M. GALAPAGOS. PROVINCIA DE GUADALAJARA	15	503	9001	JUNTA DE COMUNIDADES DE CASTILLA LA MANCHA	27	900			5		Via de comunicacion de dominio publico
T.M. GALAPAGOS. PROVINCIA DE GUADALAJARA	16	503	80	COLINO GIL MARIA DE LOS ANGELES; TORIJA COLINO ANA MARIA;	82	3626					Labor o Labrado secoano
T.M. GALAPAGOS. PROVINCIA DE GUADALAJARA	17	503	81	TORRIJA MILLAN LUIS ANTONIO	506	16777	7	230	1629		Labor o Labrado secoano
T.M. GALAPAGOS. PROVINCIA DE GUADALAJARA	18	502	9015	AVUNTAMIENTO DE GALAPAGOS	9	315			1590		Via de comunicacion de dominio publico
T.M. GALAPAGOS. PROVINCIA DE GUADALAJARA	19	503	59	CALVO TORIJA JULIAN		146			355		Labor o Labrado secoano
T.M. GALAPAGOS. PROVINCIA DE GUADALAJARA	20	502	88	MARTIN DE BLAS JOSE	107	3335			37		Labor o Labrado secoano
T.M. GALAPAGOS. PROVINCIA DE GUADALAJARA	21	502	9018	AVUNTAMIENTO DE GALAPAGOS	5	113			613		Via de comunicacion de dominio publico
T.M. GALAPAGOS. PROVINCIA DE GUADALAJARA	22	502	89	DE LAS HERAS MORENO RAFAEL	360	12548	8	194	633		Labor o Labrado secoano / Pastos
T.M. GALAPAGOS. PROVINCIA DE GUADALAJARA	23	502	9006	CONFEDERACION HIDROGRAFICA DEL TAUO	37	1080				1148	Hidrografia natural (rio, laguna, arroyo)
T.M. GALAPAGOS. PROVINCIA DE GUADALAJARA	24	502	9019	AVUNTAMIENTO DE GALAPAGOS	11	281			4759		Via de comunicacion de dominio publico

C/ GARCIA DE PAREDES, 65 5º
28071 - MADRID
TEL.: 91 272 91 33

CSV : GEN-14fa-b038-b8e3-92f3-19a0-4507-9f03-4690
DIRECCIÓN DE VALIDACIÓN : <https://sede.administracion.gob.es/pagSedeFron/usuarios/consultaCSV.htm>
FIRMANTE(1) : FRANCISCO BARROSO PALOMINO | FECHA : 06/06/2022 19:16 | Sin acción específica





Línea aérea SE Aura Solar-SE Promotores_RBD:

Termino municipal	Finca de proyecto	Datos catastrales		Nombre y Apellidos	Traza	SERVIDUMBRE DE PASO			Ocupación temporal (obra y accesos)	Tala de arbolado (m2)	Naturaleza
		Polygono	Parcela			Servidumbre de vuelo	Nº de apoyo	Superficie apoyo y sistema puesta a tierra			
T.M. GALAPAGOS. PROVINCIA DE GUDALAJARA	25	502	110	MORENO GIL MARIA ESTHER; MORENO GIL MANUEL	282	8757	9	230	2124	0	Labor o Labradío seco
T.M. GALAPAGOS. PROVINCIA DE GUDALAJARA	26	502	108	GIL MANADA MARIA SOL; GIL MANADA ASUNCION;					31		Labor o Labradío seco
T.M. GALAPAGOS. PROVINCIA DE GUDALAJARA	27	502	111	GIL ALONSO LUANA	39	1245					Labor o Labradío seco
T.M. GALAPAGOS. PROVINCIA DE GUDALAJARA	28	502	112	MORENO GIL MANUEL	71	1813					Labor o Labradío seco
T.M. GALAPAGOS. PROVINCIA DE GUDALAJARA	29	502	113	PEREZ GARCIA JAVIER	64	1111	10	177	644		Labor o Labradío seco
T.M. GALAPAGOS. PROVINCIA DE GUDALAJARA	30	502	114	PEREZ GARCIA JAVIER	23	522					Labor o Labradío seco
T.M. GALAPAGOS. PROVINCIA DE GUDALAJARA	31	502	231	COLINO GIL MARIA DE LOS ANGELES; TORIJA COLINO ANA MARIA;	84	2488					Labor o Labradío seco
T.M. GALAPAGOS. PROVINCIA DE GUDALAJARA	32	502	161	TORIIA MILIAN MARIA ANGELES	428	13461	11	177	1709		Labor o Labradío seco
T.M. GALAPAGOS. PROVINCIA DE GUDALAJARA	33	502	9025	CONFEDERACION HIDROGRAFICA DEL TAO	65	2397			7593		Hidrografía natural (no, laguna, arroyo)
T.M. GALAPAGOS. PROVINCIA DE GUDALAJARA	34	502	157	DE BLAS NOGALES MARIA LUZ		4					Labor o Labradío seco
T.M. GALAPAGOS. PROVINCIA DE GUDALAJARA	35	502	159	TORIIA YAGUE FLORIAN (HEREDEROS DE)	60	2121					Labor o Labradío seco

C/ GARCIA DE PAREDES, 65 5º
28071 - MADRID
TEL.: 91 272 91 33

CSV : GEN-14fa-b038-b8e3-92f3-19a0-4507-9f03-4690

DIRECCIÓN DE VALIDACIÓN : <https://sede.administracion.gob.es/pagSedeFront/servicios/consultaCSV.htm>

FIRMANTE(1) : FRANCISCO BARROSO PALOMINO | FECHA : 06/06/2022 19:16 | Sin acción específica



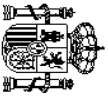
Línea aérea SE Aura Solar-SE Promotores_RBD:

Termino municipal	Finca de proyecto	Datos catastrales		Nombre y Apellidos	Traza	AFECCIONES			Naturaleza		
		Polygono	Parcela			Servidumbre de paso		Ocupación temporal (obra y accesos)		Tala de arbolado (m2)	
						Servidumbre de vuelo (m2)	Nº de apoyo	Superficie apoyo y sistema puesta a tierra (m2)			
T.M. GALAPAGOS. PROVINCIA DE GUADALAJARA	36	502	158	MINGUEZ TORIJA ESPERANZA	110	2884	12	177	819	0	Labor o Labradío secoano
T.M. GALAPAGOS. PROVINCIA DE GUADALAJARA	37	502	154	TORIIJA YAGUE FLORIAN (HEREDEROS DE)	124	3891			0		Labor o Labradío secoano
T.M. GALAPAGOS. PROVINCIA DE GUADALAJARA	38	502	9024	AYUNTAMIENTO DE GALAPAGOS					187		Via de comunicación de dominio público
T.M. GALAPAGOS. PROVINCIA DE GUADALAJARA	39	502	153	MORENO DE LUCAS JACINTO CARLOS; MORENO DE LUCAS RAUL; MORENO CORUIJO PAOLA; MORENO MARTINEZ HUGO; MORENO MARTINEZ MARCOS	129	3904					Labor o Labradío secoano
T.M. GALAPAGOS. PROVINCIA DE GUADALAJARA	40	502	152	SANZ AMOR HNO	99	2596	13	177	1960		Labor o Labradío secoano
T.M. GALAPAGOS. PROVINCIA DE GUADALAJARA	41	502	149	MORENO DE LUCAS JACINTO CARLOS; MORENO DE LUCAS RAUL;	364	11117	14	286	1380		Labor o Labradío secoano / Pastos
T.M. GALAPAGOS. PROVINCIA DE GUADALAJARA	42	502	9012	AYUNTAMIENTO DE GALAPAGOS	3	58			3692		Via de comunicación de dominio público
T.M. GALAPAGOS. PROVINCIA DE GUADALAJARA	43	502	5090	INUIT SL					177		Via de comunicación de dominio público
T.M. GALAPAGOS. PROVINCIA DE GUADALAJARA	44	502	5091	INUIT SL					153		Via de comunicación de dominio público
T.M. GALAPAGOS. PROVINCIA DE GUADALAJARA	45	502	5085	EMPRESA TORJA 2003 SL; PEDRO MANZANARES E HIJOS SL UNIPERSONAL;	1	88			4051		Labor o Labradío secoano / Monte bajo

C/ GARCIA DE PAREDES, 65 nº
28071 - MADRID
TEL.: 91 272 91 33

CSV : GEN-14fa-b038-b8e3-92f3-19a0-4507-9f03-4690
DIRECCIÓN DE VALIDACIÓN : <https://sede.administracion.gob.es/pagSedeFront/servicios/consultaCSV.htm>
FIRMANTE(1) : FRANCISCO BARROSO PALOMINO | FECHA : 06/06/2022 19.:16 | Sin acción específica





Línea aérea SE Aura Solar-SE Promotores_RBD:

Termino municipal	Finca de proyecto	Datos catastrales		Nombre y Apellidos	Traza	Servidumbre de paso			Ocupación temporal (obra y accesos)	Tala de arbolado (m2)	Naturaleza
		Polygono	Parcela			Servidumbre de vuelo	Nº de apoyo	Superficie apoyo y sistema de puesta a tierra			
T.M. GALAPAGOS. PROVINCIA DE GUADALAJARA	46	502	5005	EMPRESAS TORA 2003 SL. PEDRO MANZANARES E HIJAS SL UNIPERSONAL;	1078	35671	15	482	10766		Monte bajo
T.M. GALAPAGOS. PROVINCIA DE GUADALAJARA	47	502	9020	AYUNTAMIENTO DE GALAPAGOS	4	206			68		Via de comunicación de dominio público
T.M. GALAPAGOS. PROVINCIA DE GUADALAJARA	48	502	5007	PRIES BERTRAN ADOLFO (HEREDEROS DE)					166		Monte bajo
T.M. GALAPAGOS. PROVINCIA DE GUADALAJARA	49	502	5008	EMPRESAS TORA 2003 SL. PEDRO MANZANARES E HIJAS SL UNIPERSONAL;	172	6358					Labor o Labradío secoano / Monte bajo / Via de comunicación de dominio público
T.M. GALAPAGOS. PROVINCIA DE GUADALAJARA	50	502	5092	GASSET RAMIREZ DE HARO JOSE MARIA; GASSET RAMIREZ HARO MARIA LOURDES; GASSET RAMIREZ DE HARO FRANCISCO DE BORJA; GASSET RAMIREZ DE HARO ANUNCIADA ISABEL;					196		Monte bajo
T.M. GALAPAGOS. PROVINCIA DE GUADALAJARA	51	502	5088	EMPRESAS TORA 2003 SL. PEDRO MANZANARES E HIJAS SL UNIPERSONAL;	73	1630	17	194	1382		Labor o Labradío secoano / Monte bajo
T.M. GALAPAGOS. PROVINCIA DE GUADALAJARA	52	502	5009	PRIES BERTRAN ADOLFO (HEREDEROS DE)	236	6400			408		Monte bajo
T.M. GALAPAGOS. PROVINCIA DE GUADALAJARA	53	502	5010	PRIES BERTRAN ADOLFO (HEREDEROS DE)	18	401					Monte bajo
T.M. GALAPAGOS. PROVINCIA DE GUADALAJARA	54	501	9011	AYUNTAMIENTO DE GALAPAGOS	2	43					Via de comunicación de dominio público
T.M. GALAPAGOS. PROVINCIA DE GUADALAJARA	55	501	5007	PRIES BERTRAN ADOLFO (HEREDEROS DE)	40	633	18	177	576	220	Monte bajo

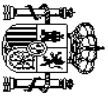
C/ GARCIA DE PAREDES, 65 5º
28071 - MADRID
TEL.: 91 272 91 33

CSV : GEN-14fa-b038-b8e3-92f3-19a0-4507-9f03-4690

DIRECCIÓN DE VALIDACIÓN : <https://sede.administracion.gob.es/pagSedeFront/servicios/consultaCSV.htm>

FIRMANTE(1) : FRANCISCO BARROSO PALOMINO | FECHA : 06/06/2022 19:16 | Sin acción específica





Línea aérea SE Aura Solar-SE Promotores_RBD:

Termino municipal	Finca de proyecto	Datos catastrales		Nombre y Apellidos	Traza	Servidumbre de paso			Ocupación temporal (obra y accesos)	Tala de arbolado (m2)	Naturaleza
		Polygono	Parcela			Servidumbre de vuelo	Nº de apoyo	Superficie apoyo y sistema puesta a tierra (m2)			
T.M. GALAPAGOS. PROVINCIA DE GUADALAJARA	56	501	5016	PRIES BERTRAN ADOLFO (HEREDEROS DE)	39	828			1508	307	Monte bajo
T.M. GALAPAGOS. PROVINCIA DE GUADALAJARA	57	501	9003	CONFEDERACION HIDROGRAFICA DEL TAUO	8	191			83	194	Hidrografía natural (río,laguna,arroyo)
T.M. GALAPAGOS. PROVINCIA DE GUADALAJARA	58	501	5006	PRIES BERTRAN ADOLFO (HEREDEROS DE)	277	9413			1371	3091	Labour o Labrado secoano
T.M. CASAR (EI). PROVINCIA DE GUADALAJARA	59	507	198	PRIES BERTRAN ADOLFO (HEREDEROS DE)					417		Monte bajo
T.M. CASAR (EI). PROVINCIA DE GUADALAJARA	60	507	199	PRIES BERTRAN ADOLFO (HEREDEROS DE)					116		Monte bajo
T.M. CASAR (EI). PROVINCIA DE GUADALAJARA	61	507	9004	CONFEDERACION HIDROGRAFICA DEL TAUO					376		Hidrografía natural (río,laguna,arroyo)
T.M. CASAR (EI). PROVINCIA DE GUADALAJARA	62	507	10200	PRIES BERTRAN ADOLFO (HEREDEROS DE)	15	446				614	Pastos
T.M. CASAR (EI). PROVINCIA DE GUADALAJARA	63	507	200	PRIES BERTRAN ADOLFO (HEREDEROS DE)					235		Monte bajo
T.M. CASAR (EI). PROVINCIA DE GUADALAJARA	64	507	210	PRIES BERTRAN ADOLFO (HEREDEROS DE)	197	5950	19	194	801	2696	Pastos
T.M. CASAR (EI). PROVINCIA DE GUADALAJARA	65	507	9006	CONFEDERACION HIDROGRAFICA DEL TAUO	14	642				209	Hidrografía natural (río,laguna,arroyo)
T.M. CASAR (EI). PROVINCIA DE GUADALAJARA	66	507	1019	ESCUDERO SANZ JESUS	324	9917	20	194	1107	840	Labour o Labrado secoano / Pastos

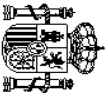
C/ GARCIA DE PAREDES, 66 5º
28071 - MADRID
TEL.: 91 272 91 33

CSV : GEN-14fa-b038-b8e3-92f3-19a0-4507-9f03-4690

DIRECCIÓN DE VALIDACIÓN : <https://sede.administracion.gob.es/pagSedeFron/usuarios/consultaCSV.htm>

FIRMANTE(1) : FRANCISCO BARROSO PALOMINO | FECHA : 06/06/2022 19.:16 | Sin acción específica





Línea aérea SE Aura Solar-SE Promotores_RBD:

Termino municipal	Finca de proyecto	Datos catastrales		Nombre y Apellidos	AFECCIONES						Naturaleza	
		Polygono	Parcela		Traza	Servidumbre de paso			Ocupación temporal (obra y accesos)	Tala de arbolado (m2)		
						Servidumbre de vuelo	Nº de apoyo	Superficie y sistema puesta a tierra				
T.M. CASAR (EL), PROVINCIA DE GUADALAJARA	67	507	212	ESCUDEÑO ESTEBAN ANTONIO								Labrar o Labrado secoano / Pastos
T.M. CASAR (EL), PROVINCIA DE GUADALAJARA	68	507	9001	AYUNTAMIENTO DE EL CASAR	41	1083				5325		Via de comunicación de dominio publico
T.M. CASAR (EL), PROVINCIA DE GUADALAJARA	69	508	216	AYUNTAMIENTO DE EL CASAR		113						Pastos
T.M. CASAR (EL), PROVINCIA DE GUADALAJARA	70	508	214	MORENO ESCUDERO TERESA (HEREDEROS DE)	282	8064	21	177		980	139	Labrar o Labrado secoano / Pastos
T.M. CASAR (EL), PROVINCIA DE GUADALAJARA	71	508	985	ESCUDEÑO LOPEZ ARMANDO; ESCUDEÑO LOPEZ JULIAN; ESCUDEÑO LOPEZ GUSTAVO.	119	3687					332	Pastos
T.M. CASAR (EL), PROVINCIA DE GUADALAJARA	72	508	1005	GARCIA SOLANO CONSUELO; GARCIA SOLANO IGNACIO; GARCIA SOLANO GERMAN MANUEL; GARCIA SOLANO MARIA DE LOS ANGELES ROSA; GARCIA SOLANO JUAN ANTONIO; GARCIA SOLANO ALBERTO.	230	3582	22	177		1569		Labrar o Labrado secoano
T.M. CASAR (EL), PROVINCIA DE GUADALAJARA	73	508	215	ESCUDEÑO LOPEZ MARIA; ESCUDEÑO LOPEZ FELISA.						20		Labrar o Labrado secoano

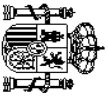
C/ GARCIA DE PAREDES, 66 5º
28071 - MADRID
TEL.: 91 272 91 33

CSV : GEN-14fa-b038-b8e3-92f3-19a0-4507-9f03-4690

DIRECCIÓN DE VALIDACIÓN : <https://sede.administracion.gob.es/pagSedeFront/servicios/consultaCSV.htm>

FIRMANTE(1) : FRANCISCO BARROSO PALOMINO | FECHA : 06/06/2022 19.:16 | Sin acción específica





Línea aérea SE Aura Solar-SE Promotores _RBD:

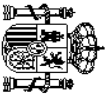
Termino municipal	Finca de proyecto	Datos catastrales		Nombre y Apellidos	Traza (m)	SERVIDUMBRE DE PASO			Ocupación temporal (obra y accesos) (m2)	Tala de arbolado (m2)	Naturaleza
		Polygono	Parcela			Servidumbre de vuelo (m2)	Nº de apoyo	Superficie y sistema puesta a tierra (m2)			
T.M. CASAR (E.I.) PROVINCIA DE GUADALUARA	74	508	228	GARCIA SOLANO CONSUELO; GARCIA SOLANO IGNACIO; GARCIA SOLANO GERMAN MANUEL; GARCIA SOLANO MARIA DE LOS ANGELES ROSA; GARCIA SOLANO JUAN ANTONIO; GARCIA SOLANO ALBERTO;	48	124	23	130	443		Labor o Labradío seco
T.M. CASAR (E.I.) PROVINCIA DE GUADALUARA	75	508	229	SANZ SOBRADO MARIA JESUS; SANZ SOBRADO ALEJANDRO;	59	474	23	2			Labor o Labradío seco
T.M. CASAR (E.I.) PROVINCIA DE GUADALUARA	76	508	9002	AYUNTAMIENTO DE EL CASAR	6	44			2542		Via de comunicación de dominio público
T.M. CASAR (E.I.) PROVINCIA DE GUADALUARA	77	509	9004	AYUNTAMIENTO DE EL CASAR					5377		Via de comunicación de dominio público
T.M. CASAR (E.I.) PROVINCIA DE GUADALUARA	78	509	9001	AYUNTAMIENTO DE EL CASAR					4586		Via de comunicación de dominio público

C/GARCIA DE PAREDES, 65 5º
28071 - MADRID
TEL.: 91 27291 33

CSV : GEN-14fa-b038-b8e3-92f3-19a0-4507-9f03-4690

DIRECCIÓN DE VALIDACIÓN : <https://sede.administracion.gob.es/pagSedeFront/servicios/consultaCSV.htm>
FIRMANTE(1) : FRANCISCO BARROSO PALOMINO | FECHA : 06/06/2022 19.:16 | Sin acción específica





Entronque líneas PLOT-227 y PLOT-551

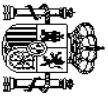
Termino municipal	Finca de proyecto	Datos catastrales		Nombre y apellidos:	Traza (m)	AFECCIONES			Ocupación temporal (obra y accesos) (m ²)	Tala de arbolado (m ²)	Naturaleza
		Polygono	Parcela			Servidumbre de paso					
					Servidumbre de vuelo (m ²)	Nº de apoyo	Superficie apoyo y sistema puesta a tierra (m ²)				
ALGETE	1	7	1	GARCIA REMON MARIANO PEREZ FERNANDEZ JOSEFA PEREZ FERNANDEZ MARIA DE LOS ANGELES COMIN PEREZ SILVIA COMIN PEREZ JOSE ANTONIO AREVALLO PEREZ MARIA AREVALLO PEREZ AIDA PEREZ LORENTE MARIA ROSARIO GARCIA PEREZ LORENA GARCIA PEREZ VICTOR MARIANO GARCIA PEREZ AMAYA GARCIA PEREZ NATALIA	179	1586		2521	480	Labor / Arboles	
ALGETE	2	7	2					152		Improductivo	
ALGETE	3	7	10002	CANAL DE ISABEL II COMUNIDAD DE MADRID				393		Improductivo	
ALGETE	4	7	50001	CANAL DE ISABEL II COMUNIDAD DE MADRID				329		Improductivo	

O/GARCIA DE PAREDES, 66 5º
28071 - MADRID
Tf...: 91 27291 33

CSV : GEN-14fa-b038-b8e3-92f3-19a0-4507-9f03-4690

DIRECCIÓN DE VALIDACIÓN : <https://sede.administracion.gob.es/pagSedeFront/usuarios/consultaCSV.htm>
FIRMANTE(1) : FRANCISCO BARROSO PALOMINO | FECHA : 06/06/2022 19.:16 | Sin acción específica





Entronque línea PFOI-551 y Centro de Medida Corralito

Entronque línea PFOI-551 y Centro de Medida Corralito

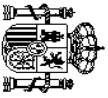
Termino municipal	Finca de proyecto	Datos catastrales		Nombre y apellidos:	Traza (m)	AEECCIONES				Ocupación temporal (obra y accesos) (m2)	Tala de arbolado (m2)	Naturaleza
		Polygono	Parcela			Servidumbre de paso						
						Servidumbre de vuelo (m2)	Nº de apoyo	Superficie apoyo y sistema puesta a tierra (m2)				
SAN SEBASTIAN DE LOS REYES	1	21	138	PASALES URBANOS SA	11	38	14		436			Labor o labradío seco
SAN SEBASTIAN DE LOS REYES	2	21	137	NAVACERRADA SIGUERO MARIA DEL CARMEN NAVACERRADA SIGUERO MARIA MERCEDES NAVACERRADA SIGUERO JOSE MANUEL NAVACERRADA SIGUERO MANUELA	39	513			-			Labor o labradío seco
SAN SEBASTIAN DE LOS REYES	3	21	136	DE LA PIEDAD GALLARDO AMELIA SANZ OLIVARES MARIA	26	518			-			Labor o labradío seco
SAN SEBASTIAN DE LOS REYES	4	21	9007	AVUNTAMIENTO DE SAN SEBASTIAN DE LOS REYES	-	-			3848			Camino catastral
SAN SEBASTIAN DE LOS REYES	5	21	9004	AVUNTAMIENTO DE SAN SEBASTIAN DE LOS REYES	-	-			1488			Camino catastral
SAN SEBASTIAN DE LOS REYES	6	21	9003	CONFEDERACION HIDROGRAFICA DEL TAUO	-	-			24			Arroyo de Valdehiguera
SAN SEBASTIAN DE LOS REYES	7	21	37	GRAMA SA	-	-			204			Pastos
SAN SEBASTIAN DE LOS REYES	8	21	9005	AVUNTAMIENTO DE SAN SEBASTIAN DE LOS REYES	-	-			604			Camino catastral

O/GARCIA DE PAREDES, 66 5º
28071 - MADRID
TEL.: 91 27291 33

CSV : GEN-14fa-b038-b8e3-92f3-19a0-4507-9f03-4690

DIRECCIÓN DE VALIDACIÓN : <https://sede.administracion.gob.es/pagSedeFront/servicios/consultaCSV.htm>
FIRMANTE(1) : FRANCISCO BARROSO PALOMINO | FECHA : 06/06/2022 19.:16 | Sin acción específica





Línea subterránea Corrallo-SE San Sebastián de los Reyes

Termino municipal	Finca de proyecto	Datos catastrales		Nombre y apellidos	Traza (ml)	Servidumbre permanente				Ocupación temporal (m ²)	Tala de arbolado (m ²)	Naturaleza	
		Polígono	Parcela			Canalización (m ²)	Nº de cámara de empalme (m ²)	Superficie cámara de empalme (m ²)	Nº de arqueta (m ²)				Superficie arqueta (m ²)
SEBASTIAN DE LOS REYES	1	21	138	PAISALES URBANOS SA	42	66			AT-01	3	270		Labor secoano
SEBASTIAN DE LOS REYES	2	21	139	UFD DISTRIBUCION ELECTRICIDAD SA	58	92					344		Labor secoano
SEBASTIAN DE LOS REYES	3	21	9014	AVUNTAMIENTO DE SAN SEBASTIAN DE LOS REYES	10	16					64		Camino
SEBASTIAN DE LOS REYES	4	22	9002	AVUNTAMIENTO DE SAN SEBASTIAN DE LOS REYES	21	36					523		Camino
SEBASTIAN DE LOS REYES	5	22	34	SERRANO ALBERCA MARIA PAZ	61	97					279		Labor secoano
SEBASTIAN DE LOS REYES	6	22	33	GUADALIX RODRIGUEZ JOSEFA	93	147					311		Labor secoano
SEBASTIAN DE LOS REYES	7	22	9003	AVUNTAMIENTO DE SAN SEBASTIAN DE LOS REYES	11	17					40		Camino
SEBASTIAN DE LOS REYES	8	22	31	ARMENDARIZ FRUTOS INMACULADA ARMENDARIZ FRUTOS MARIA LUZ ARMENDARIZ FRUTOS MARIA FERNANDA	5	8					45		Labor secoano
SEBASTIAN DE LOS REYES	9	22	12	GUADALIX RODRIGUEZ MANUELA MONTES GUADALIX MARIA LOURDES MONTES GUADALIX MARIA JOSE MONTES GUADALIX MARIA ALMUDENA	51	82					253		Labor secoano
SEBASTIAN DE LOS REYES	10	001501100VW49B0001KD		RED ELECTRICA DE ESPAÑA SA	23	36			AT-02	3	157		Subestación

O/GARCIA DE PAREDES, 65 5º
28071 - MADRID
TEL.: 91 27291 33

CSV : GEN-14fa-b038-b8e3-92f3-19a0-4507-9f03-4690

DIRECCIÓN DE VALIDACIÓN : <https://sede.administracion.gob.es/pagSedeFront/servicios/consultaCSV.htm>
FIRMANTE(1) : FRANCISCO BARROSO PALOMINO | FECHA : 06/06/2022 19:16 | Sin acción específica

